

расположения земельного участка (публичного сервитута) на кадастровом плане территории

площадь публичного сервитута: 24881 кв.м. в пользу: муниципального образования городской

округ Котельники Московской области

ИНН 5027036772, КПП502701001,

ОГРН 1025003213047

Юридический адрес: 140055, Московская Область, г.о.

Котельники, г Котельники, ш Дзержинское, д. 5

Глава Городского Округа Котельники М.о.:

Жигалкин Сергей Александрович

СХЕМА

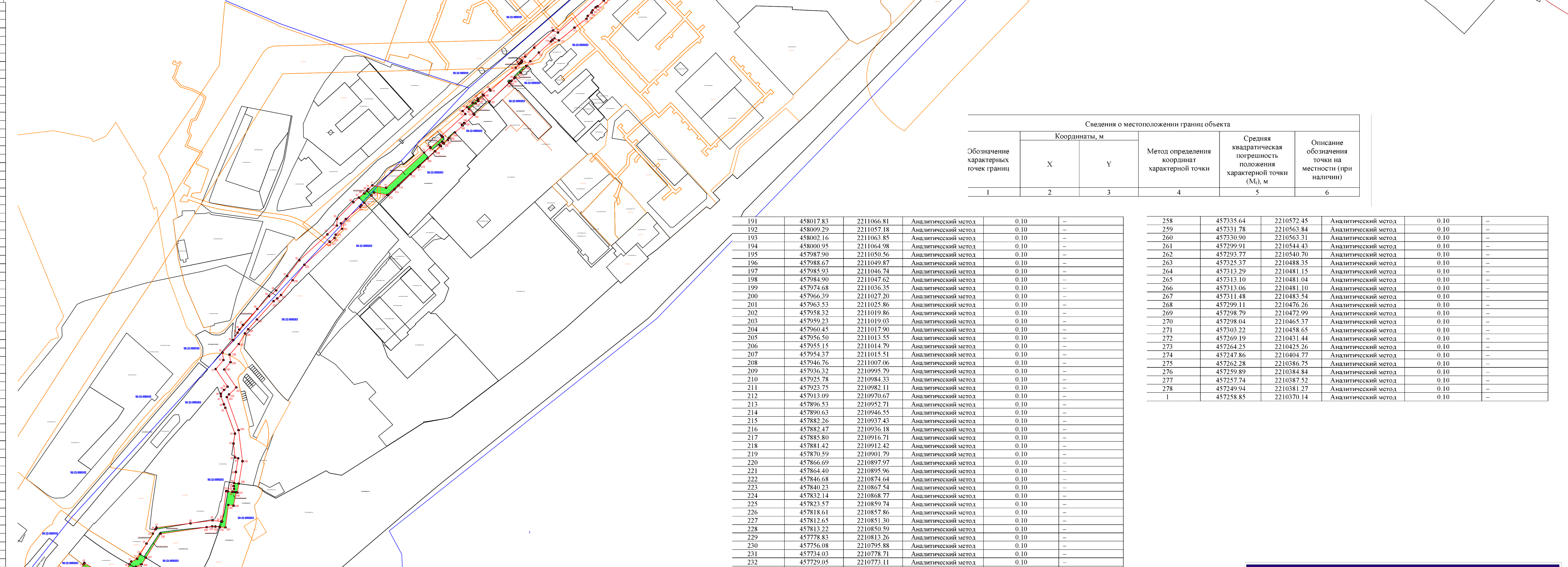
Table with 6 columns: Обозначение характерных точек границ, Координаты, м (X, Y), Метод определения координат, Средняя квадратическая погрешность положения характерной точки (М), м, Описание обозначения точки на местности (при наличии).

Table with 6 columns: Обозначение характерных точек границ, Координаты, м (X, Y), Метод определения координат, Средняя квадратическая погрешность положения характерной точки (М), м, Описание обозначения точки на местности (при наличии).

Table with 6 columns: Обозначение характерных точек границ, Координаты, м (X, Y), Метод определения координат, Средняя квадратическая погрешность положения характерной точки (М), м, Описание обозначения точки на местности (при наличии).

Table with 6 columns: Обозначение характерных точек границ, Координаты, м (X, Y), Метод определения координат, Средняя квадратическая погрешность положения характерной точки (М), м, Описание обозначения точки на местности (при наличии).

Table with 6 columns: Обозначение характерных точек границ, Координаты, м (X, Y), Метод определения координат, Средняя квадратическая погрешность положения характерной точки (М), м, Описание обозначения точки на местности (при наличии).



Обоснование необходимости установления публичного сервитута - строительство, реконструкция, капитальный ремонт сооружения канализации - К/коллектор Д 500-700 к/сети от камеры гашения по Дзержинскому шоссе до Новорязанского шоссе.

- Условные обозначения:
- 50.22.6.198 - обозначение охранный зоны и граница территориальной зоны
- 50.22.0050203 - граница кадастрового квартала
- существующая часть границы, имеющаяся в ГКН сведения о которой достаточны для определения ее местоположения;
- обозначение границ публичного сервитута;
- обозначение характерной точки границы, имеющаяся в ГКН сведения о которой достаточны для определения ее местоположения;
- кадастровый номер земельного участка;

Table with 6 columns: Обозначение характерных точек границ, Координаты, м (X, Y), Метод определения координат, Средняя квадратическая погрешность положения характерной точки (М), м, Описание обозначения точки на местности (при наличии).

Table with 6 columns: Обозначение характерных точек границ, Координаты, м (X, Y), Метод определения координат, Средняя квадратическая погрешность положения характерной точки (М), м, Описание обозначения точки на местности (при наличии).

Table with 6 columns: Обозначение характерных точек границ, Координаты, м (X, Y), Метод определения координат, Средняя квадратическая погрешность положения характерной точки (М), м, Описание обозначения точки на местности (при наличии).

Документ подписан электронной подписью

Дата: 12.11.2023 19:02:03 (время московское)

Подписант: Протасова Ольга Владимировна, СНИЛС 124-609-717 54, protasova-204@mail.ru, ИНН 433601283359

Сертификат: 319АЕ610010005D2ВВ, выдан ООО "АйтиКом", Удостоверяющий центр, ИНН 7714407563, 77 г. Москва, ВН.ТЕР.Г. МУНИЦИПАЛЬНЫЙ ОКРУГ АЛЕКСЕЕВСКИЙ, УЛ. ПРОСЛАВСКАЯ, Д. 13А, СТ.1, ПОМЕЩ. 6, ГОСТ-2012

Действителен: 05.10.2023 15:38:09 по 05.10.2024 15:48:09 (время московское)

# СХЕМА

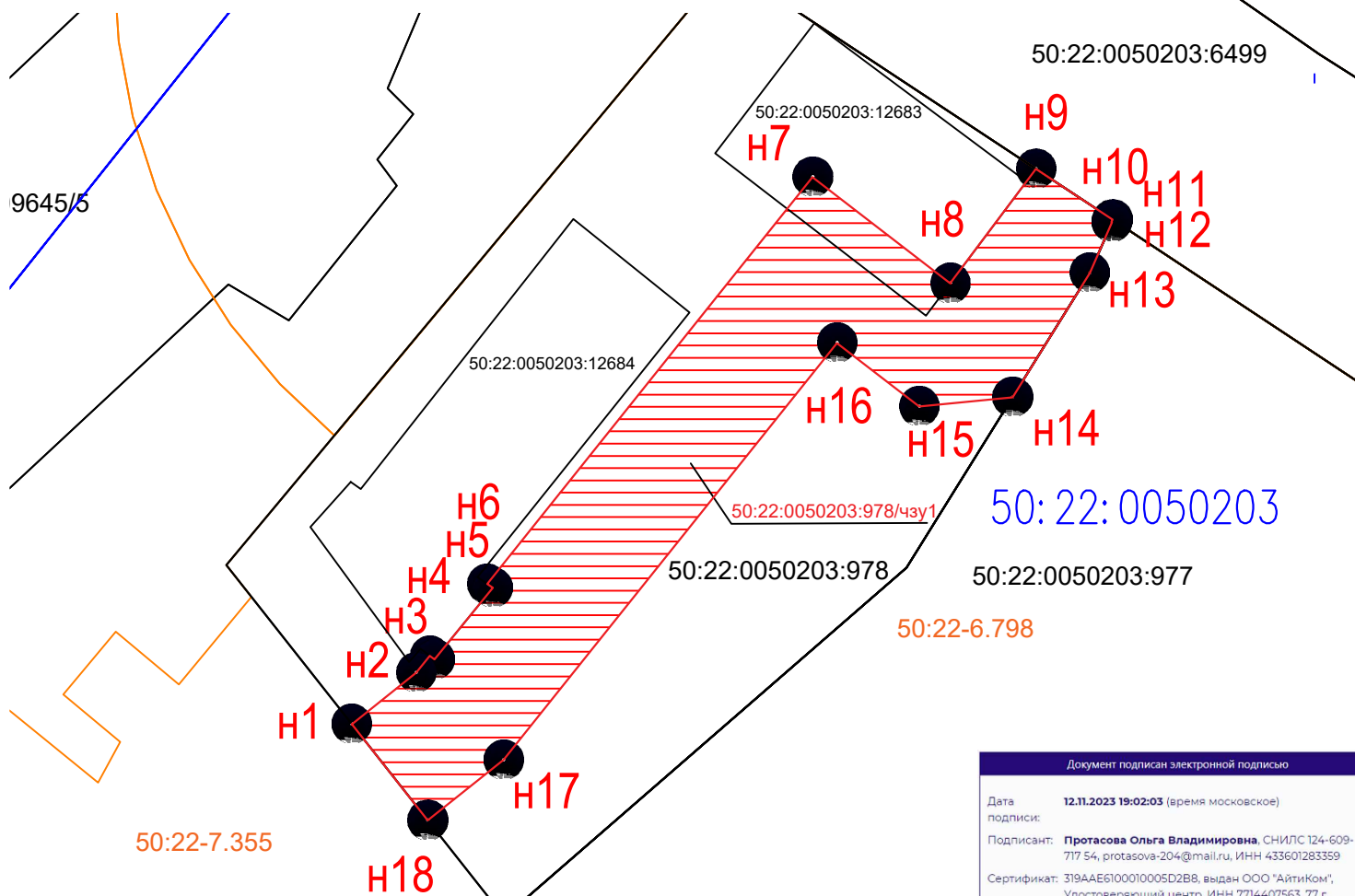

## расположения земельного участка или земельных участков на кадастровом плане территории

УТВЕРЖДЕНА:

Постановлением Главы городского округа  
Котельники Московской области

от 19.02.2024 № 152-

| Условный номер земельного участка 50:22:0050203:978/чзу1   |               |            |
|--|---------------|------------|
| Система координат: МСК-50  |               |            |
| Масштаб: 1:1000  |               |            |
| Площадь земельного участка 814 м <sup>2</sup>  |               |            |
| Местоположение: Российская Федерация, Московская область, городской округ Котельники, город Котельники, Дзержинское шоссе, 9/1 |               |            |
| Обозначение характерных точек границ   | Координаты, м |            |
| 1  | 2             | 3          |
| н1   | 457272,10     | 2210419,07 |
| н2   | 457276,30     | 2210424,32 |
| н3   | 457277,68     | 2210425,43 |
| н4   | 457277,38     | 2210425,82 |
| н5   | 457283,24     | 2210430,58 |
| н6   | 457283,55     | 2210430,12 |
| н7   | 457316,74     | 2210456,66 |
| н8   | 457308,08     | 2210467,90 |
| н9   | 457317,42     | 2210474,89 |
| н10  | 457313,29     | 2210481,15 |
| н11  | 457313,10     | 2210481,04 |
| н12  | 457313,06     | 2210481,10 |
| н13  | 457308,94     | 2210479,30 |
| н14  | 457298,79     | 2210472,99 |
| н15  | 457298,04     | 2210465,37 |
| н16  | 457303,22     | 2210458,65 |
| н17  | 457269,19     | 2210431,44 |
| н18  | 457264,25     | 2210425,26 |
| н1   | 457272,10     | 2210419,07 |



### Условные обозначения:

- 50:22-6.798 - обозначение охранный зоны и граница территориальной зоны
- - - - граница кадастрового квартала
- 50:22:0050203 - номер кадастрового квартала
- - существующая часть границы, имеющиеся в ГКН сведения о которой достаточны для определения ее местоположения;
- - обозначение границ образуемой части земельного участка;
- н1 - обозначение характерной точки границы, имеющиеся в ГКН сведения о которой достаточны для определения ее местоположения;
- 50:22:0050203:978/чзу1 - кадастровый номер образуемой части земельного участка;
- 50:22:0050203:978 - кадастровый номер земельного участка;

Документ подписан электронной подписью

Дата подписи: 12.11.2023 19:02:03 (время московское)  
 Подписант: Протасова Ольга Владимировна, СНИЛС 124-609-717 54, protasova-204@mail.ru, ИНН 433601283359  
 Сертификат: 319AAE6100010005D2B8, выдан ООО "АйтиКом", Удостоверяющий центр, ИНН 7714407563, 77 г. Москва, Вн.Тер.г. МУНИЦИПАЛЬНЫЙ ОКРУГ АЛЕКСЕЕВСКИЙ, ул ЯРОСЛАВСКАЯ, д.13А, СТР.1, ПОМЕЩ. 6, ГОСТ-2012  
 Действителек 05.10.2023 15:38:09 по 05.10.2024 15:48:09 (время московское)

кадастровый инженер  
Протасова О.В.

# СХЕМА

## расположения земельного участка или земельных участков на кадастровом плане территории

УТВЕРЖДЕНА:

Постановлением Главы городского округа  
Котельники Московской области  
от 19.02.2024 № 152-

Условный номер земельного участка 50:22:0050203:977/чзу1

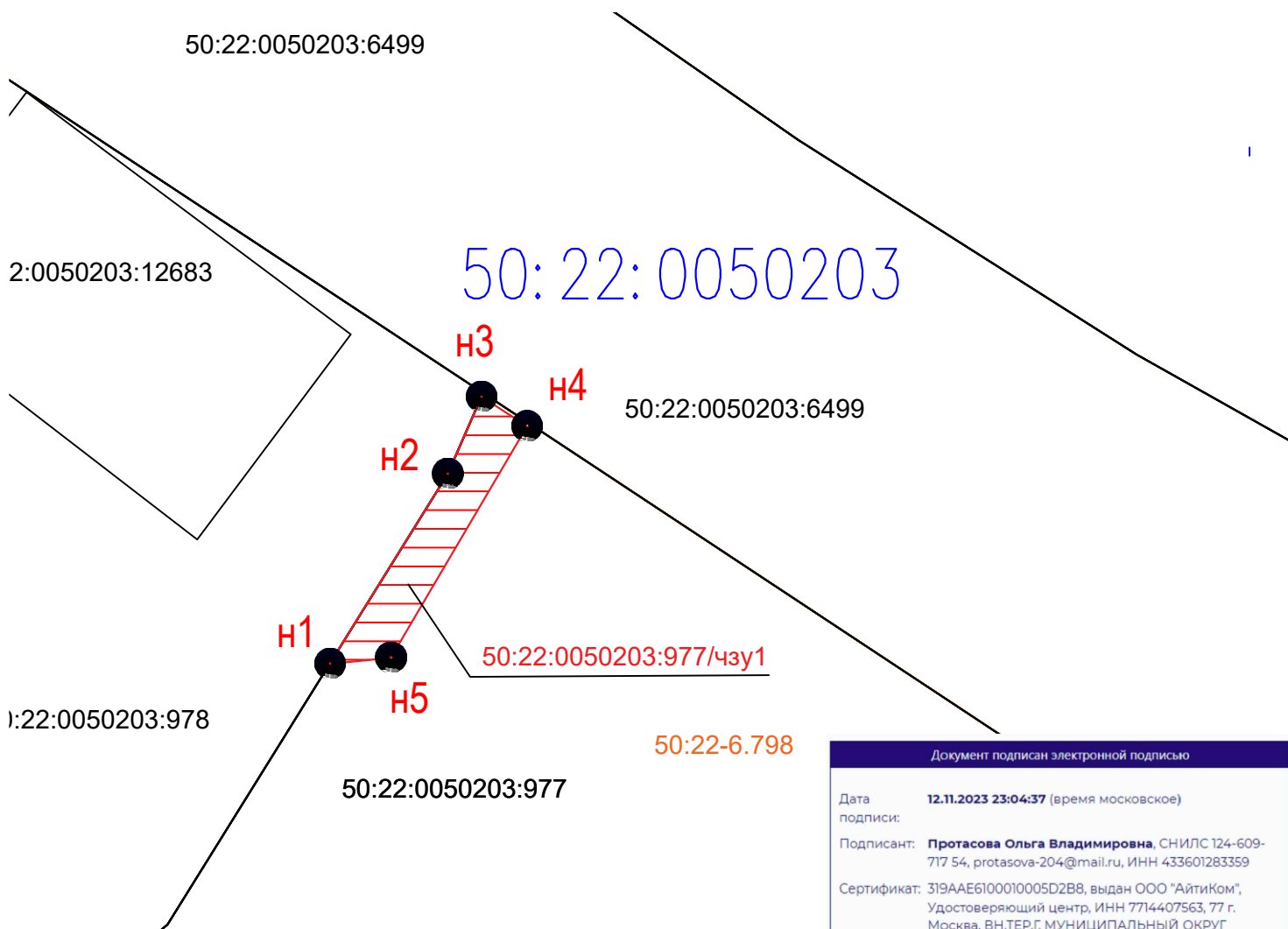
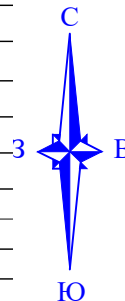
Система координат: МСК-50

Масштаб: 1:1000

Площадь земельного участка 39 м<sup>2</sup>

Местоположение: Московская область, г. Котельники, микрорайон Белая Дача, уч-ки 33,34

| Обозначение характерных точек границ | Координаты, м |            |
|--------------------------------------|---------------|------------|
|                                      | X             | Y          |
| <b>1</b>                             | <b>2</b>      | <b>3</b>   |
| н1                                   | 457298,79     | 2210472,99 |
| н2                                   | 457308,94     | 2210479,30 |
| н3                                   | 457313,06     | 2210481,10 |
| н4                                   | 457311,48     | 2210483,54 |
| н5                                   | 457299,11     | 2210476,26 |
| н1                                   | 457298,79     | 2210472,99 |



### Условные обозначения:

- 50:22-6.798 - обозначение охранной зоны и граница территориальной зоны
- - - - граница кадастрового квартала
- 50:22:0050203 - номер кадастрового квартала
- - существующая часть границы, имеющиеся в ГКН сведения о которой достаточны для определения ее местоположения;
- - обозначение границ образуемой части земельного участка;
- н1 - обозначение характерной точки границы, имеющиеся в ГКН сведения о которой достаточны для определения ее местоположения;
- 50:22:0050203:977/чзу1 - кадастровый номер образуемой части земельного участка;
- 50:22:0050203:977 - кадастровый номер земельного участка;

Документ подписан электронной подписью

Дата подписи: 12.11.2023 23:04:37 (время московское)  
 Подписант: Протасова Ольга Владимировна, СНИЛС 124-609-717 54, protasova-204@mail.ru, ИНН 433601283359  
 Сертификат: 319AAE6100010005D2B8, выдан ООО "АйтиКом", Удостоверяющий центр, ИНН 7714407563, 77 г. Москва, ВН.ТЕР.Г. МУНИЦИПАЛЬНЫЙ ОКРУГ АЛЕКСЕЕВСКИЙ, УЛ. ЯРОСЛАВСКАЯ, Д. 13А, СТР. 1, ПОМЕЩ. 6, ГОСТ-2012  
 Действитележ: 05.10.2023 15:38:09 по 05.10.2024 15:48:09 (время московское)

кадастровый инженер  
Протасова О.В.

# СХЕМА

## расположения земельного участка или земельных участков на кадастровом плане территории

УТВЕРЖДЕНА:

Постановлением Главы городского округа  
Котельники Московской области

от 19.02.2024 № 152-

Условный номер земельного участка 50:22:0050203:6499/чзу1

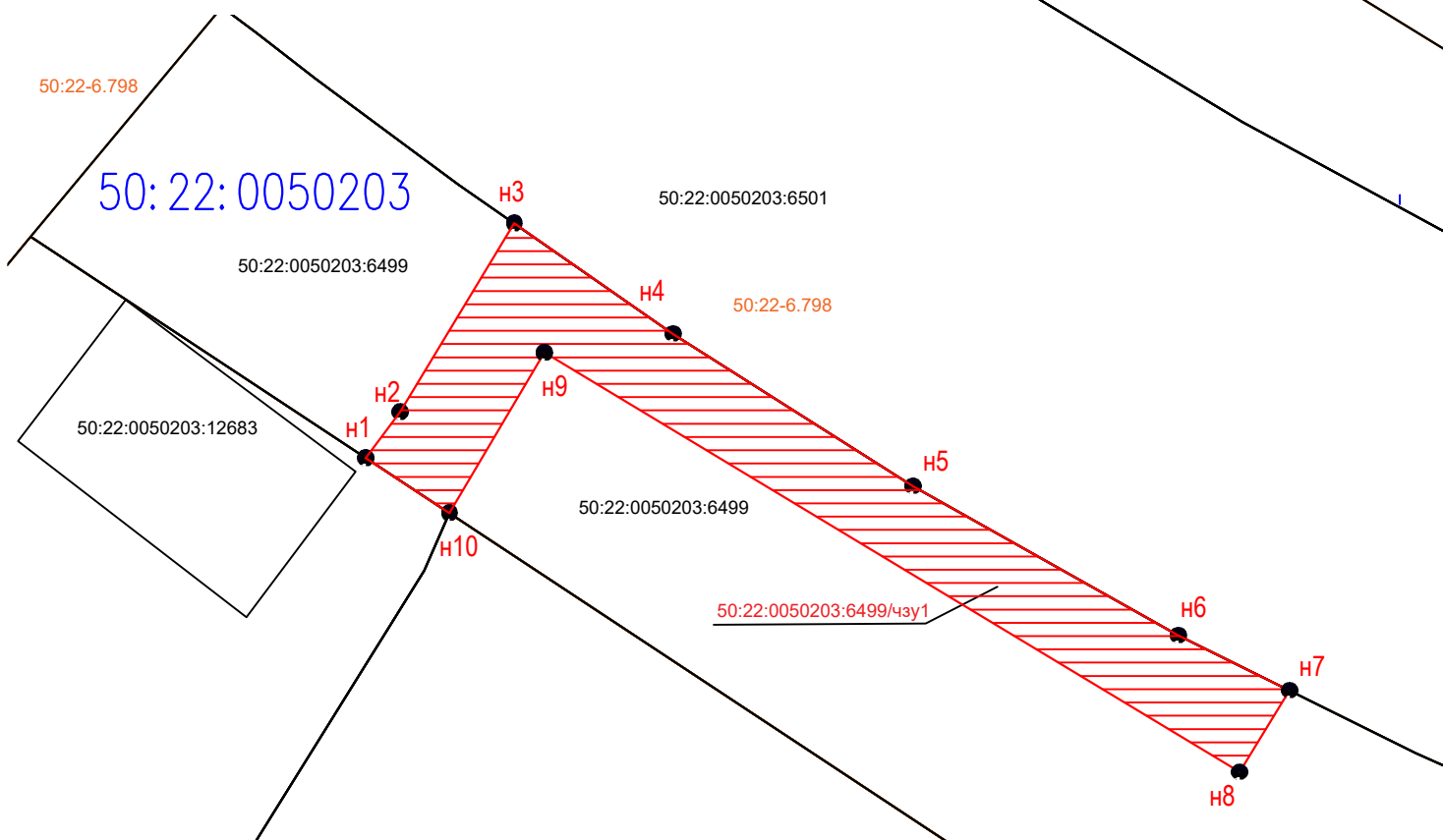

Система координат: МСК-50

Масштаб: 1:1000

Площадь земельного участка 526 м<sup>2</sup>

Местоположение: Московская область, г. Котельники, ш. Дзержинское, участок 34

| Обозначение характерных точек границ | Координаты, м |            |
|--------------------------------------|---------------|------------|
|                                      | X             | Y          |
| 1                                    | 2             | 3          |
| н1                                   | 457317,42     | 2210474,89 |
| н2                                   | 457320,87     | 2210477,47 |
| н3                                   | 457335,10     | 2210486,07 |
| н4                                   | 457326,78     | 2210498,01 |
| н5                                   | 457315,31     | 2210516,09 |
| н6                                   | 457304,06     | 2210536,08 |
| н7                                   | 457299,91     | 2210544,43 |
| н8                                   | 457293,77     | 2210540,70 |
| н9                                   | 457325,37     | 2210488,35 |
| н10                                  | 457313,26     | 2210481,19 |
| н1                                   | 457317,42     | 2210474,89 |



Документ подписан электронной подписью

Дата: 09.02.2024 08:33:11 (время московское)  
подписи:

Подписант: Протасова Ольга Владимировна, СНИЛС 124-609-717 54, protasova-204@mail.ru, ИНН 433601283359

Сертификат: 319AAE6100010005D2B8, выдан ООО "АйтиКом", Удостоверяющий центр, ИНН 7714407563, 77 г. Москва, ВН.ТЕР.Г. МУНИЦИПАЛЬНЫЙ ОКРУГ АЛЕКСЕЕВСКИЙ, УЛ. ЯРОСЛАВСКАЯ, Д. 13А, СТР. 1, ПОМЕЩ. 6, ГОСТ-2012

Действителен: 05.10.2023 15:38:09 по 05.10.2024 15:48:09 (время московское)

### Условные обозначения:

- 50:22-6.798 - обозначение охранной зоны и граница территориальной зоны
- - граница кадастрового квартала
- 50:22:0050203 - номер кадастрового квартала
- - существующая часть границы, имеющиеся в ГКН сведения о которой достаточны для определения ее местоположения;
- - обозначение границ образуемой части земельного участка;
- н1 - обозначение характерной точки границы, имеющиеся в ГКН сведения о которой достаточны для определения ее местоположения;
- 50:22:0050203:6499/чзу1 - кадастровый номер образуемой части земельного участка;
- 50:22:0050203:6499 - кадастровый номер земельного участка;

кадастровый инженер  
Протасова О.В.



# СХЕМА

## расположения земельного участка или земельных участков на кадастровом плане территории

УТВЕРЖДЕНА:

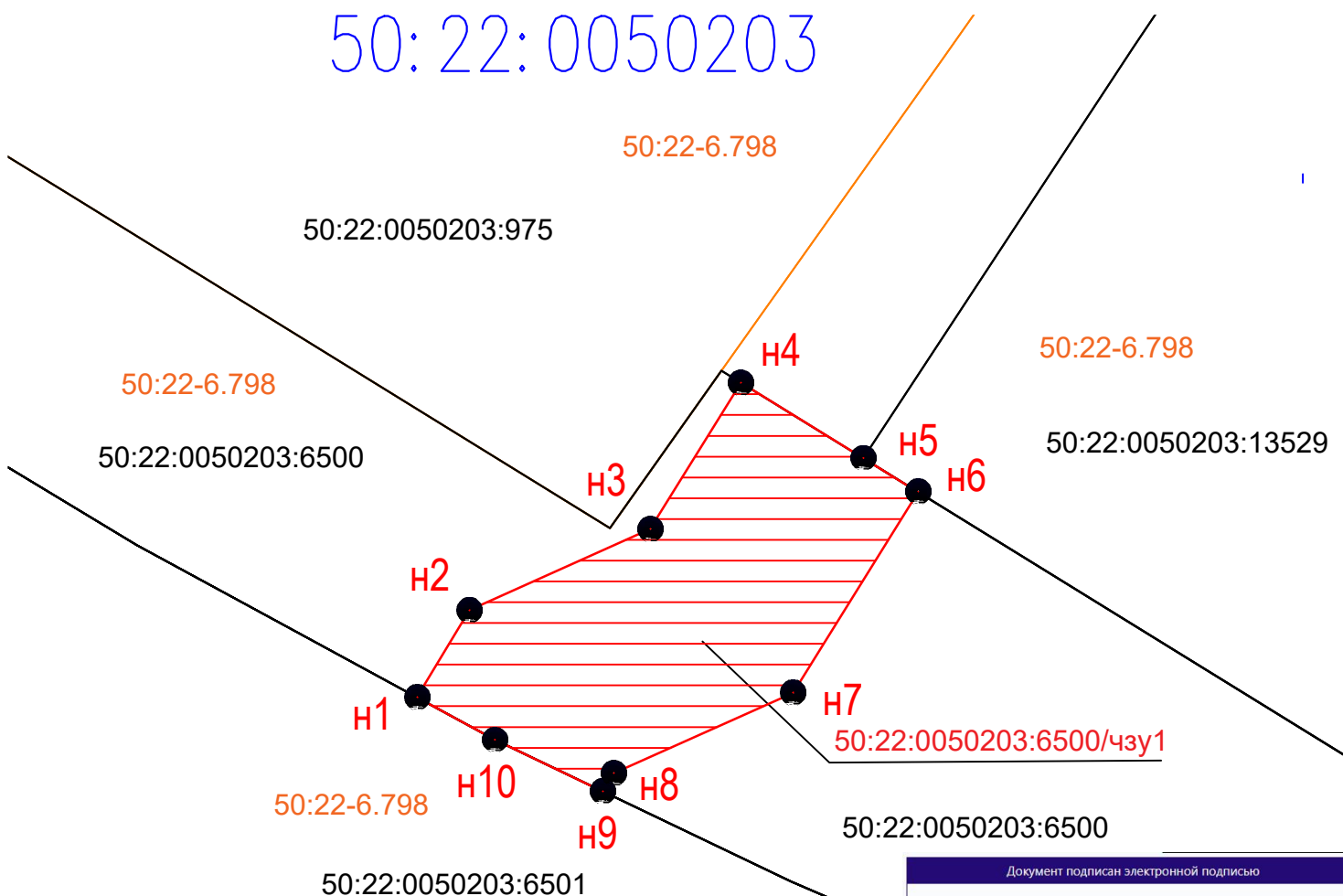
Постановлением Главы городского округа  
Котельники Московской области

от 19.02.2024 № 152-

| Условный номер земельного участка <b>50:22:0050203:6500/чзу1</b>                     |               |            |  |
|--|---------------|------------|--|
| Система координат: <b>МСК-50</b>   |               |            |  |
| Масштаб: <b>1:1000</b>   |               |            |  |
| Площадь земельного участка <b>223 м<sup>2</sup></b>                                  |               |            |  |
| Местоположение: <b>Московская область, г. Котельники, ш. Дзержинское, участок 34</b> |               |            |  |
| Обозначение характерных точек границ   | Координаты, м |            |  |
|  | X             | Y          |  |
| 1  | 2             | 3          |  |
| н1   | 457335,43     | 2210554,36 |  |
| н2   | 457339,63     | 2210556,89 |  |
| н3   | 457343,51     | 2210565,57 |  |
| н4   | 457350,55     | 2210569,94 |  |
| н5   | 457346,93     | 2210575,82 |  |
| н6   | 457345,30     | 2210578,45 |  |
| н7   | 457335,64     | 2210572,45 |  |
| н8   | 457331,78     | 2210563,84 |  |
| н9   | 457330,90     | 2210563,30 |  |
| н10  | 457333,39     | 2210558,11 |  |
| н1   | 457335,43     | 2210554,36 |  |



50:22:0050203



### Условные обозначения:

- 50:22-6.798 - обозначение охранный зоны и граница территориальной зоны
- - граница кадастрового квартала
- 50:22:0050203 - номер кадастрового квартала
- - существующая часть границы, имеющиеся в ГКН сведения о которой достаточны для определения ее местоположения;
- - обозначение границ образуемой части земельного участка;
- н1 - обозначение характерной точки границы, имеющиеся в ГКН сведения о которой достаточны для определения ее местоположения;
- 50:22:0050203:6500/чзу1 - кадастровый номер образуемой части земельного участка;
- 50:22:0050203:6500 - кадастровый номер земельного участка;

| Документ подписан электронной подписью |   |
|--|---|
| Дата подписи:                          | 09.02.2024 08:34:01 (время московское)  |
| Подписант:                             | Протасова Ольга Владимировна, СНИЛС 124-609-717 54, protasova-204@mail.ru, ИНН 433601283359   |
| Сертификат:                            | 319AAE6100010005D2B8, выдан ООО "АйтиКом", Удостоверяющий центр, ИНН 7714407563, 77 г. Москва, ВН.ТЕР.Г. МУНИЦИПАЛЬНЫЙ ОКРУГ АЛЕКСЕЕВСКИЙ, УЛ. ЯРОСЛАВСКАЯ, Д. 13А, СТР. 1, ПОМЕЩ. 6, ГОСТ-2012 |
| Действителен:                          | 05.10.2023 15:38:09 по 05.10.2024 15:48:09 (время московское)   |

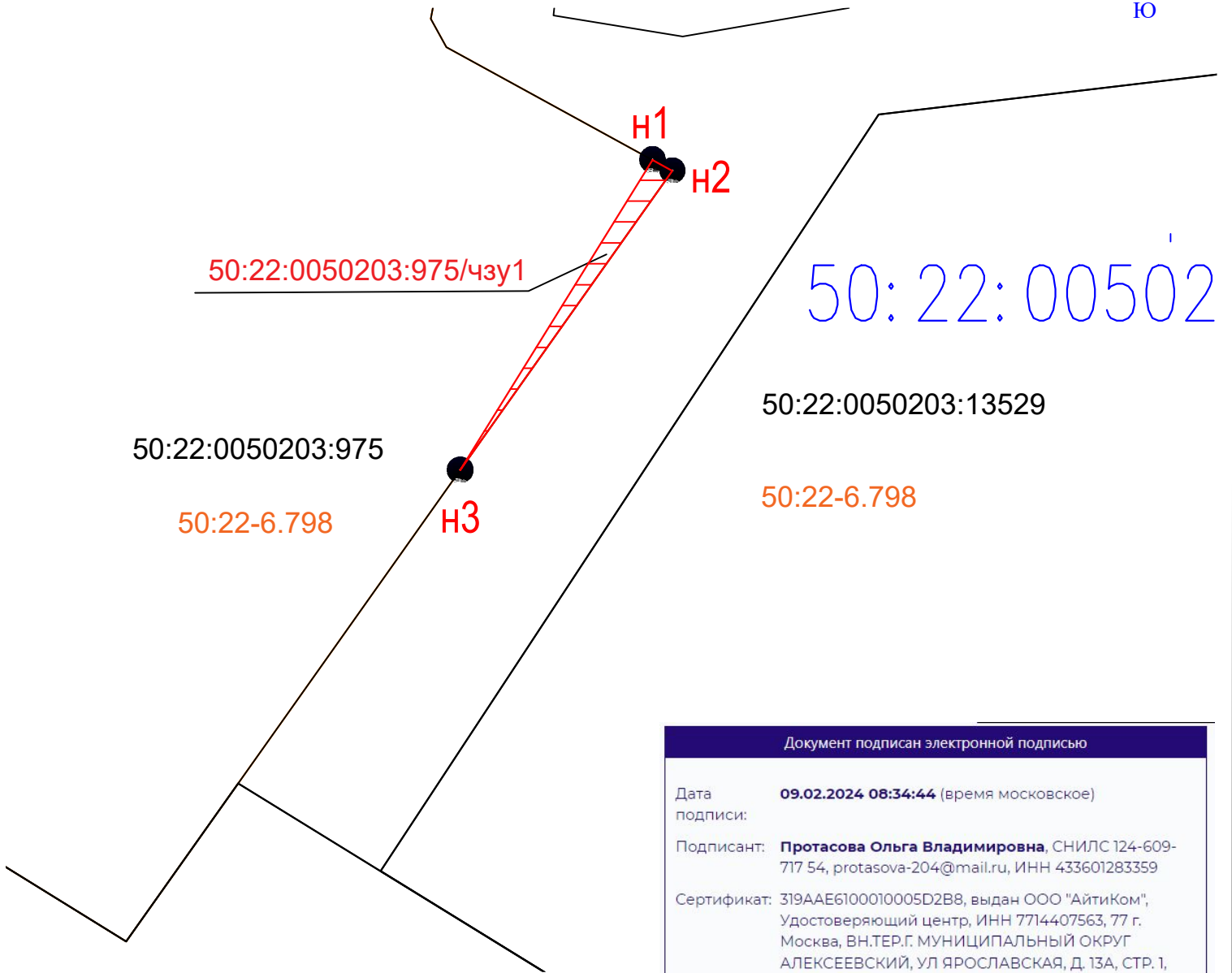

кадастровый инженер  
Протасова О.В.

**СХЕМА**  
**расположения земельного участка**  
**или земельных участков на кадастровом плане территории**

**УТВЕРЖДЕНА:**  
 Постановлением Главы городского округа  
 Котельники Московской области

от 19.02.2024 № 152-

|  |               |            |
|--|---------------|------------|
| Условный номер земельного участка <b>50:22:0050203:975/чзу1</b>                  |               |            |
| Система координат: <b>МСК-50</b>   |               |            |
| Масштаб: <b>1:1000</b>   |               |            |
| Площадь земельного участка <b>9 м<sup>2</sup></b>                                |               |            |
| Местоположение: <b>Московская область, г Котельники, ш. Дзержинское, уч-к 33</b> |               |            |
| Обозначение характерных точек границ   | Координаты, м |            |
|  | X             | Y          |
| <b>1</b>   | <b>2</b>      | <b>3</b>   |
| н1   | 457380,97     | 2210588,84 |
| н2   | 457380,45     | 2210589,79 |
| н3   | 457366,12     | 2210579,63 |
| н1   | 457380,97     | 2210588,84 |



**Условные обозначения:**

- **50:22-6.798** - обозначение охранной зоны и граница территориальной зон
- - граница кадастрового квартала
- **50:22:0050203** - номер кадастрового квартала
- - существующая часть границы, имеющиеся в ГКН сведения о которой достаточны для определения ее местоположения;
- - обозначение границ образуемой части земельного участка;
- **н1** - обозначение характерной точки границы, имеющиеся в ГКН сведения о которой достаточны для определения ее местоположения;
- **50:22:0050203:975/чзу1** - кадастровый номер образуемой части земельного участка;
- **50:22:0050203:975** - кадастровый номер земельного участка;

Документ подписан электронной подписью

Дата: **09.02.2024 08:34:44** (время московское)

подписи:

Подписант: **Протасова Ольга Владимировна**, СНИЛС 124-609-717 54, protasova-204@mail.ru, ИНН 433601283359

Сертификат: 319AAE6100010005D2B8, выдан ООО "АйтиКом", Удостоверяющий центр, ИНН 7714407563, 77 г. Москва, ВН.ТЕР.Г МУНИЦИПАЛЬНЫЙ ОКРУГ АЛЕКСЕЕВСКИЙ, УЛ ЯРОСЛАВСКАЯ, Д. 13А, СТР. 1, ПОМЕЩ. 6, ГОСТ-2012

Действителен: 05.10.2023 15:38:09 по 05.10.2024 15:48:09 (время московское)

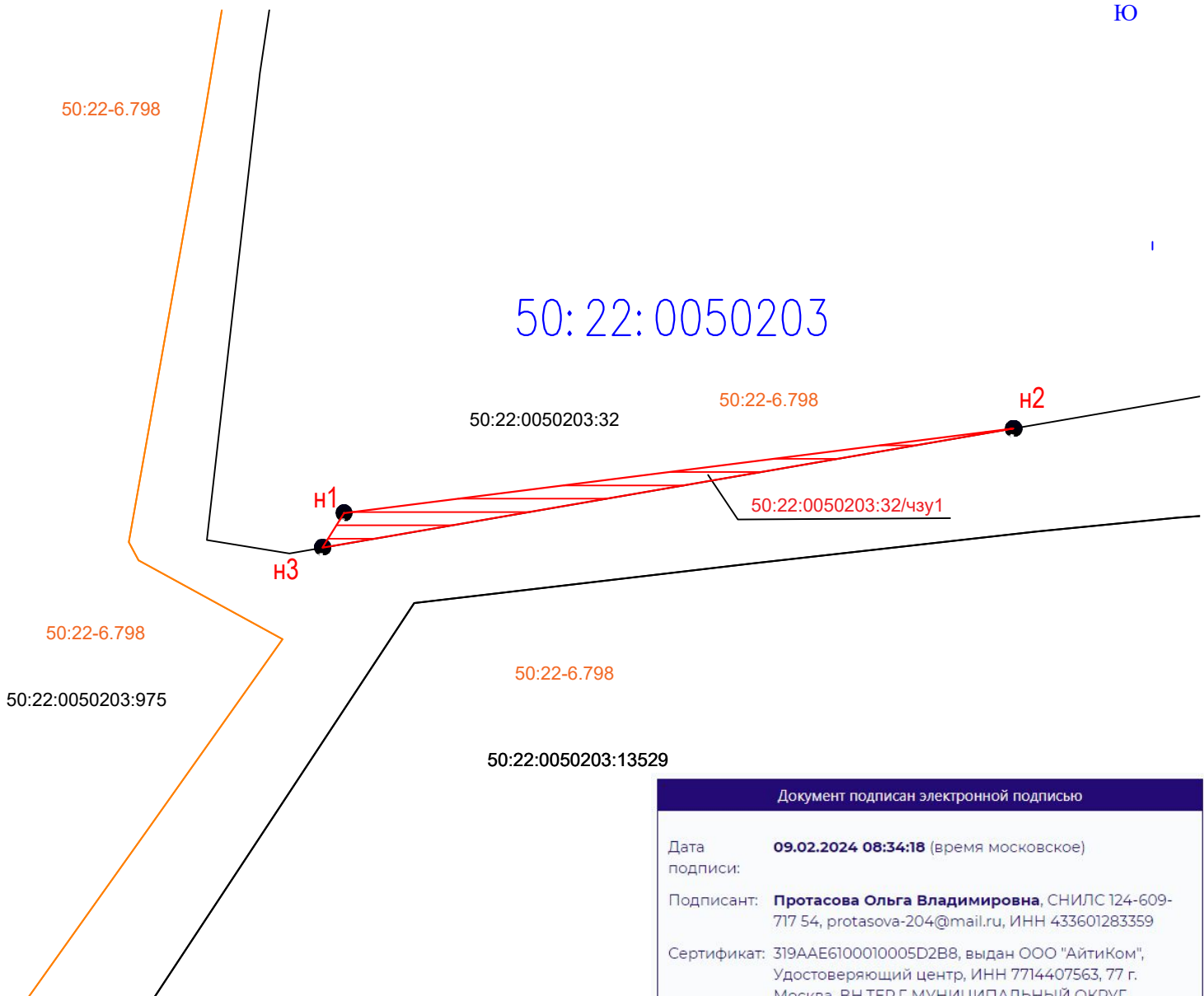

кадастровый инженер  
 Протасова О.В.

**СХЕМА**  
**расположения земельного участка**  
**или земельных участков на кадастровом плане территории**

**УТВЕРЖДЕНА:**  
 Постановлением Главы городского округа  
 Котельники Московской области

от 19.02.2024 № 152-

| Условный номер земельного участка 50:22:0050203:32/чзу1                 |               |            |
|---|---------------|------------|
| Система координат: МСК-50   |               |            |
| Масштаб: 1:1000   |               |            |
| Площадь земельного участка 60 м <sup>2</sup>                            |               |            |
| Местоположение: Московская область, г Котельники, ш. Дзержинское, дом 2 |               |            |
| Обозначение характерных точек границ                                    | Координаты, м |            |
|   | X             | Y          |
| 1   | 2             | 3          |
| н1  | 457389,92     | 2210594,40 |
| н2  | 457396,27     | 2210644,69 |
| н3  | 457387,31     | 2210592,78 |
| н1  | 457389,92     | 2210594,40 |



**Условные обозначения:**

- 50:22:6.798 - обозначение охранной зоны и граница территориальной зоны
- - - - граница кадастрового квартала
- 50:22:0050203 - номер кадастрового квартала
- - существующая часть границы, имеющиеся в ГКН сведения о которой достаточны для определения ее местоположения;
- - обозначение границ образуемой части земельного участка;
- н1 - обозначение характерной точки границы, имеющиеся в ГКН сведения о которой достаточны для определения ее местоположения;
- 50:22:0050203:32/чзу1 - кадастровый номер образуемой части земельного участка;
- 50:22:0050203:32 - кадастровый номер земельного участка;

**Документ подписан электронной подписью**

Дата: **09.02.2024 08:34:18** (время московское)

подписи:

Подписант: **Протасова Ольга Владимировна**, СНИЛС 124-609-717 54, protasova-204@mail.ru, ИНН 433601283359

Сертификат: 319AAE6100010005D2B8, выдан ООО "АйтиКом", Удостоверяющий центр, ИНН 7714407563, 77 г. Москва, ВН.ТЕР.Г. МУНИЦИПАЛЬНЫЙ ОКРУГ АЛЕКСЕЕВСКИЙ, УЛ. ЯРОСЛАВСКАЯ, Д. 13А, СТР. 1, ПОМЕЩ. 6, ГОСТ-2012

Действителен: 05.10.2023 15:38:09 по 05.10.2024 15:48:09 (время московское)

кадастровый инженер  
 Протасова О.В.



# СХЕМА

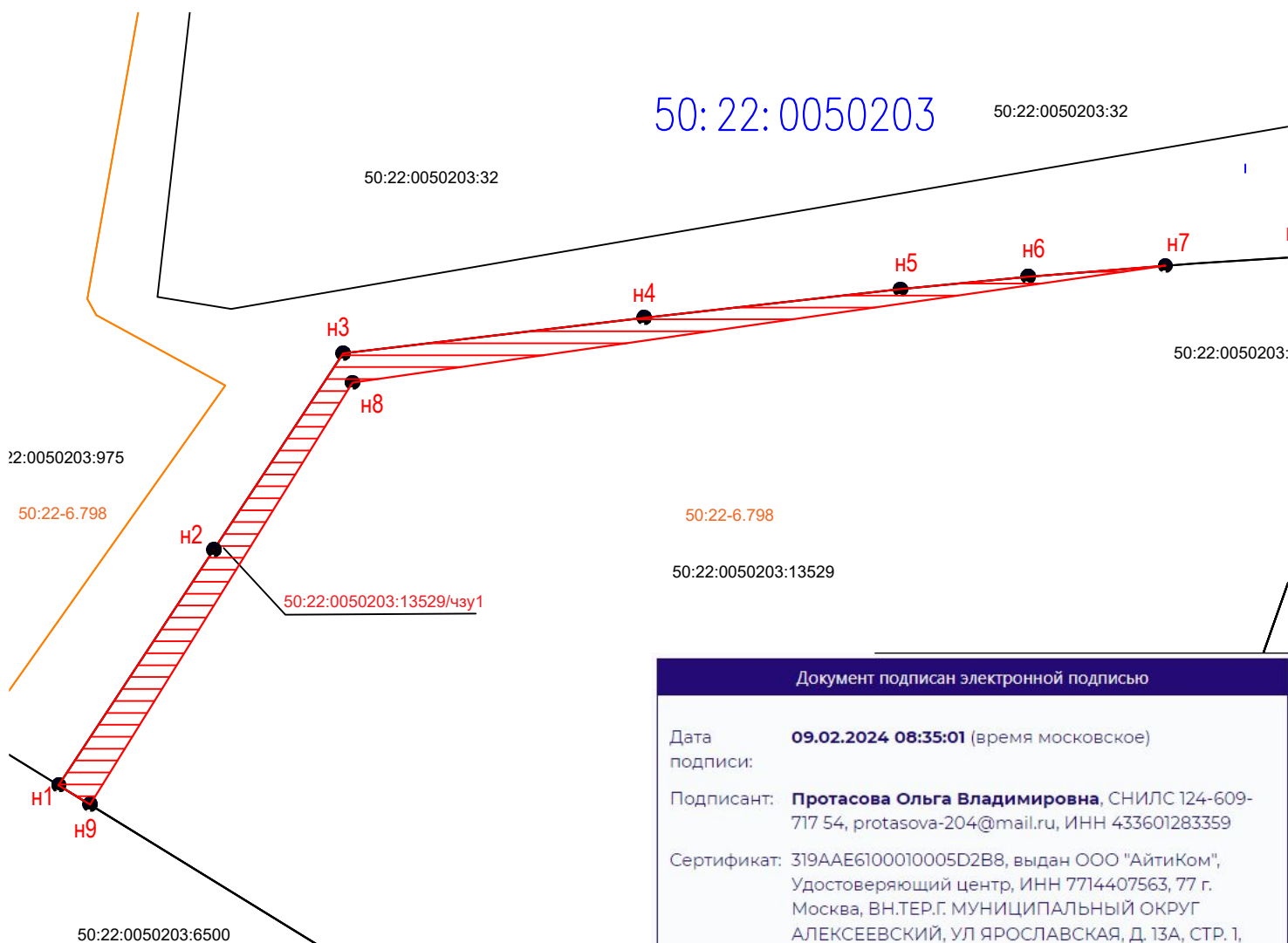

## расположения земельного участка или земельных участков на кадастровом плане территории

УТВЕРЖДЕНА:

Постановлением Главы городского округа  
Котельники Московской области

от 19.02.2024 № 152-

| Условный номер земельного участка 50:22:0050203:13529/чзу1                    |               |            |
|---|---------------|------------|
| Система координат: МСК-50   |               |            |
| Масштаб: 1:1000   |               |            |
| Площадь земельного участка 212 м <sup>2</sup>                                 |               |            |
| Местоположение: Московская область, г Котельники, ш Дзержинское, рядом с д. 2 |               |            |
| Обозначение характерных точек границ  | Координаты, м |            |
|   | 1             | 2          |
| н1  | 457346,93     | 2210575,82 |
| н2  | 457366,70     | 2210588,83 |
| н3  | 457383,15     | 2210599,67 |
| н4  | 457386,12     | 2210624,86 |
| н5  | 457388,53     | 2210646,37 |
| н6  | 457389,57     | 2210657,04 |
| н7  | 457390,50     | 2210668,59 |
| н8  | 457380,68     | 2210600,43 |
| н9  | 457345,30     | 2210578,45 |
| н1  | 457346,93     | 2210575,82 |



### Условные обозначения:

- 50:22-6.798 - обозначение охранной зоны и граница территориальных
- - граница кадастрового квартала
- 50:22:0050203 - номер кадастрового квартала
- - существующая часть границы, имеющиеся в ГКН сведения о которой достаточны для определения ее местоположения;
- - обозначение границ образуемой части земельного участка;
- н1 - обозначение характерной точки границы, имеющиеся в ГКН сведения о которой достаточны для определения ее местоположения;
- 50:22:0050203:13529/чзу1 - кадастровый номер образуемой части земельного участка;
- 50:22:0050203:13529 - кадастровый номер земельного участка;

Документ подписан электронной подписью

Дата: **09.02.2024 08:35:01** (время московское)

Подписант: **Протасова Ольга Владимировна**, СНИЛС 124-609-717 54, protasova-204@mail.ru, ИНН 433601283359

Сертификат: 319AAE6100010005D2B8, выдан ООО "АйтиКом", Удостоверяющий центр, ИНН 7714407563, 77 г. Москва, ВН.ТЕР.Г. МУНИЦИПАЛЬНЫЙ ОКРУГ АЛЕКСЕЕВСКИЙ, УЛ ЯРОСЛАВСКАЯ, Д. 13А, СТР. 1, ПОМЕЩ. 6, ГОСТ-2012

Действителен: 05.10.2023 15:38:09 по 05.10.2024 15:48:09 (время московское)

кадастровый инженер  
Протасова О.В.

# СХЕМА

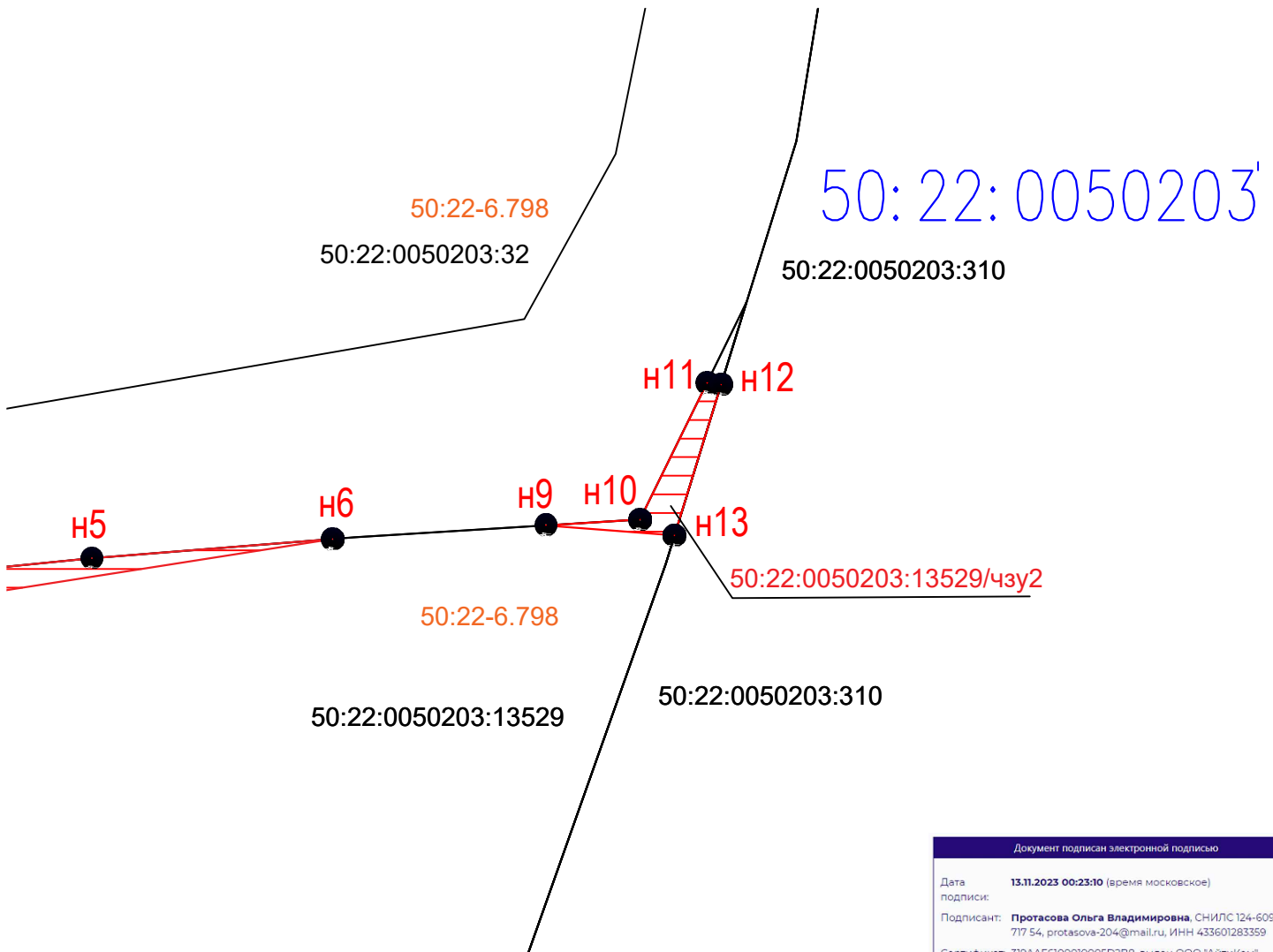
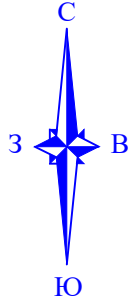
## расположения земельного участка или земельных участков на кадастровом плане территории

УТВЕРЖДЕНА:

Постановлением Главы городского округа  
Котельники Московской области

от 19.02.2024 № 152-

| Условный номер земельного участка 50:22:0050203:13529/чзу2                    |               |            |
|---|---------------|------------|
| Система координат: МСК-50   |               |            |
| Масштаб: 1:1000   |               |            |
| Площадь земельного участка 14 м <sup>2</sup>                                  |               |            |
| Местоположение: Московская область, г Котельники, ш Дзержинское, рядом с д. 2 |               |            |
| Обозначение характерных точек границ  | Координаты, м |            |
|   | X             | Y          |
| 1   | 2             | 3          |
| н9  | 457391,34     | 2210681,41 |
| н10   | 457391,65     | 2210686,47 |
| н11   | 457398,98     | 2210690,06 |
| н12   | 457398,90     | 2210690,82 |
| н13   | 457390,81     | 2210688,32 |
| н9  | 457391,34     | 2210681,41 |



### Условные обозначения:

- 50:22-6.798 - обозначение охранной зоны и граница территориальной зоны
- - граница кадастрового квартала
- 50:22:0050203 - номер кадастрового квартала
- - существующая часть границы, имеющиеся в ГКН сведения о которой достаточны для определения ее местоположения;
- - обозначение границ образуемой части земельного участка;
- н1 - обозначение характерной точки границы, имеющиеся в ГКН сведения о которой достаточны для определения ее местоположения;
- 50:22:0050203:13529/чзу2 - кадастровый номер образуемой части земельного участка;
- 50:22:0050203:13529 - кадастровый номер земельного участка;

| Документ подписан электронной подписью |   |
|--|---|
| Дата подписи:                          | 13.11.2023 00:23:10 (время московское)  |
| Подписант:                             | Протасова Ольга Владимировна, СНИЛС 124-609-717 54, protasova-204@mail.ru, ИНН 433601283359   |
| Сертификат:                            | 319AAE6100010005D2B8, выдан ООО "АйтиКом", Удостоверяющий центр, ИНН 7714407563, 77 г. Москва, ВН.ТЕР.Г.МУНИЦИПАЛЬНЫЙ ОКРУГ АЛЕКСЕЕВСКИЙ, ул ЯРОСЛАВСКАЯ, д. 13А, СТР. 1, ПОМЕЩ. 6, ГОСТ-2012 |
| Действителен:                          | 05.10.2023 15:38:09 по 05.10.2024 15:48:09 (время московское)   |

кадастровый инженер  
Протасова О.В.

# СХЕМА

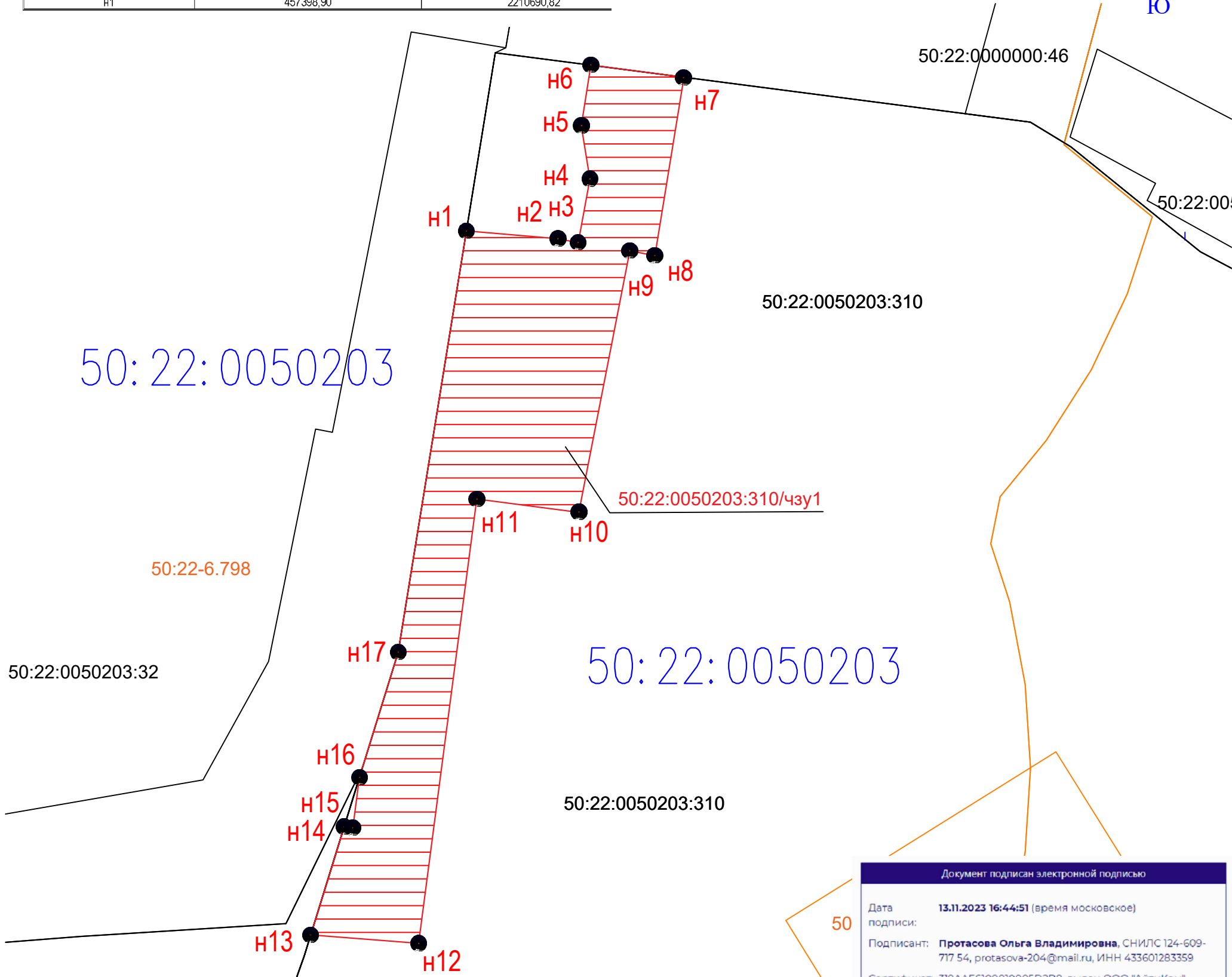
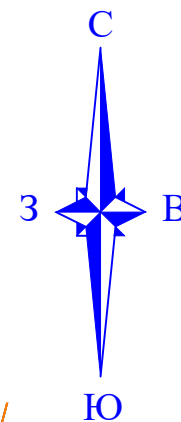
## расположения земельного участка или земельных участков на кадастровом плане территории

УТВЕРЖДЕНА:

Постановлением Главы городского округа  
Котельники Московской области

от 19.02.2024 № 152-

| Условный номер земельного участка 50:22:0050203:310/чзу1 |               |            |
|--|---------------|------------|
| Система координат: МСК-50                                |               |            |
| Масштаб: 1:1000  |               |            |
| Площадь земельного участка 508 м <sup>2</sup>            |               |            |
| Местоположение: Московская область, г Котельники         |               |            |
| Обозначение характерных точек границ                     | Координаты, м |            |
| 1  | Х             | Y          |
| н1   | 457398,90     | 2210690,82 |
| н2   | 457398,83     | 2210691,47 |
| н3   | 457402,59     | 2210691,96 |
| н4   | 457411,96     | 2210694,86 |
| н5   | 457443,50     | 2210699,97 |
| н6   | 457442,91     | 2210706,82 |
| н7   | 457442,60     | 2210708,33 |
| н8   | 457447,37     | 2210709,21 |
| н9   | 457451,36     | 2210708,56 |
| н10  | 457455,90     | 2210709,28 |
| н11  | 457455,00     | 2210716,24 |
| н12  | 457441,64     | 2210714,07 |
| н13  | 457442,00     | 2210712,20 |
| н14  | 457422,43     | 2210708,38 |
| н15  | 457423,43     | 2210700,74 |
| н16  | 457390,19     | 2210696,39 |
| н17  | 457390,81     | 2210688,32 |
| н1   | 457398,90     | 2210690,82 |



### Условные обозначения:

- 50:22-6.798 - обозначение охранной зоны и граница территориальной зоны
- - граница кадастрового квартала
- 50:22:0050203 - номер кадастрового квартала
- - существующая часть границы, имеющиеся в ГКН сведения о которой достаточны для определения ее местоположения;
- - обозначение границ образуемой части земельного участка;
- н1 - обозначение характерной точки границы, имеющиеся в ГКН сведения о которой достаточны для определения ее местоположения;
- 50:22:0050203:310/чзу1 - кадастровый номер образуемой части земельного участка;
- 50:22:0050203:310 - кадастровый номер земельного участка;

Документ подписан электронной подписью

Дата подписи: **13.11.2023 16:44:51** (время московское)

Подписант: **Протасова Ольга Владимировна**, СНИЛС 124-609-717 54, protasova-204@mail.ru, ИНН 433601283359

Сертификат: 319AAE6100010005D2B8, выдан ООО "АйтиКом", Удостоверяющий центр, ИНН 7714407563, 77 г. Москва, ВН.ТЕР.Г. МУНИЦИПАЛЬНЫЙ ОКРУГ АЛЕКСЕЕВСКИЙ, УЛ ЯРОСЛАВСКАЯ, Д. 13А, СТР. 1, ПОМЕЩ. 6, ГОСТ-2012

Действителен: 05.10.2023 15:38:09 по 05.10.2024 15:48:09 (время московское)

кадастровый инженер  
Протасова О.В.

# СХЕМА

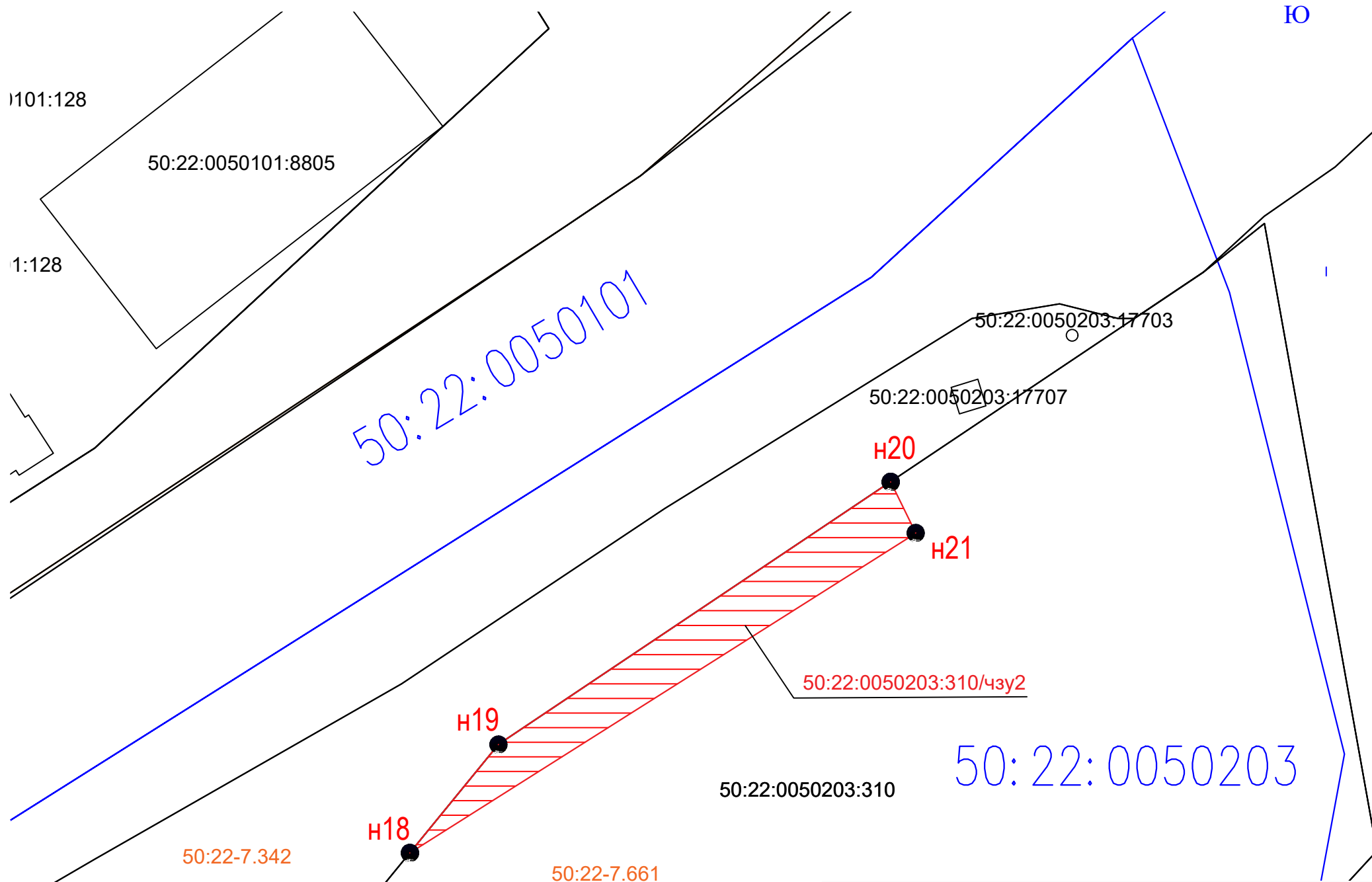
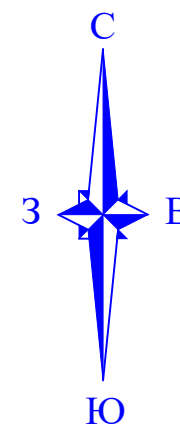
## расположения земельного участка или земельных участков на кадастровом плане территории

УТВЕРЖДЕНА:

Постановлением Главы городского округа  
Котельники Московской области

от 19.02.2024 № 152-

| Условный номер земельного участка 50:22:0050203:310/чзу2 |               |            |
|--|---------------|------------|
| Система координат: МСК-50                                |               |            |
| Масштаб: 1:1000  |               |            |
| Площадь земельного участка 125 м <sup>2</sup>            |               |            |
| Местоположение: Московская область, г Котельники         |               |            |
| Обозначение характерных точек границ                     | Координаты, м |            |
|  | X             | Y          |
| 1  | 2             | 3          |
| н18  | 458346,41     | 2211883,55 |
| н19  | 458353,85     | 2211889,62 |
| н20  | 458371,83     | 2211916,44 |
| н21  | 458368,31     | 2211918,17 |
| н18  | 458346,41     | 2211883,55 |



### Условные обозначения:

- 50:22-7.661 - обозначение охранной зоны и граница территориальной зоны
- - граница кадастрового квартала
- 50:22:0050203 - номер кадастрового квартала
- - существующая часть границы, имеющиеся в ГКН сведения о которой достаточны для определения ее местоположения;
- - обозначение границ образуемой части земельного участка;
- н1 - обозначение характерной точки границы, имеющиеся в ГКН сведения о которой достаточны для определения ее местоположения;
- 50:22:0050203:310/чзу2 - кадастровый номер образуемой части земельного участка;
- 50:22:0050203:310 - кадастровый номер земельного участка;

Документ подписан электронной подписью

Дата: **13.11.2023 16:50:33** (время московское)

подписи:

Подписант: **Протасова Ольга Владимировна**, СНИЛС 124-609-717 54, protasova-204@mail.ru, ИНН 433601283359

Сертификат: 319AAE6100010005D2B8, выдан ООО "АйтиКом", Удостоверяющий центр, ИНН 7714407563, 77 г. Москва, ВН.ТЕР.Г. МУНИЦИПАЛЬНЫЙ ОКРУГ АЛЕКСЕЕВСКИЙ, УЛ ЯРОСЛАВСКАЯ, Д. 13А, СТР. 1, ПОМЕЩ. 6, ГОСТ-2012

Действителен: 05.10.2023 15:38:09 по 05.10.2024 15:48:09 (время московское)

кадастровый инженер  
Протасова О.В.

# СХЕМА

## расположения земельного участка или земельных участков на кадастровом плане территории

УТВЕРЖДЕНА:

Постановлением Главы городского округа  
Котельники Московской области

от 19.02.2024 № 152-

Условный номер земельного участка 50:22:0000000:98330/чзу1

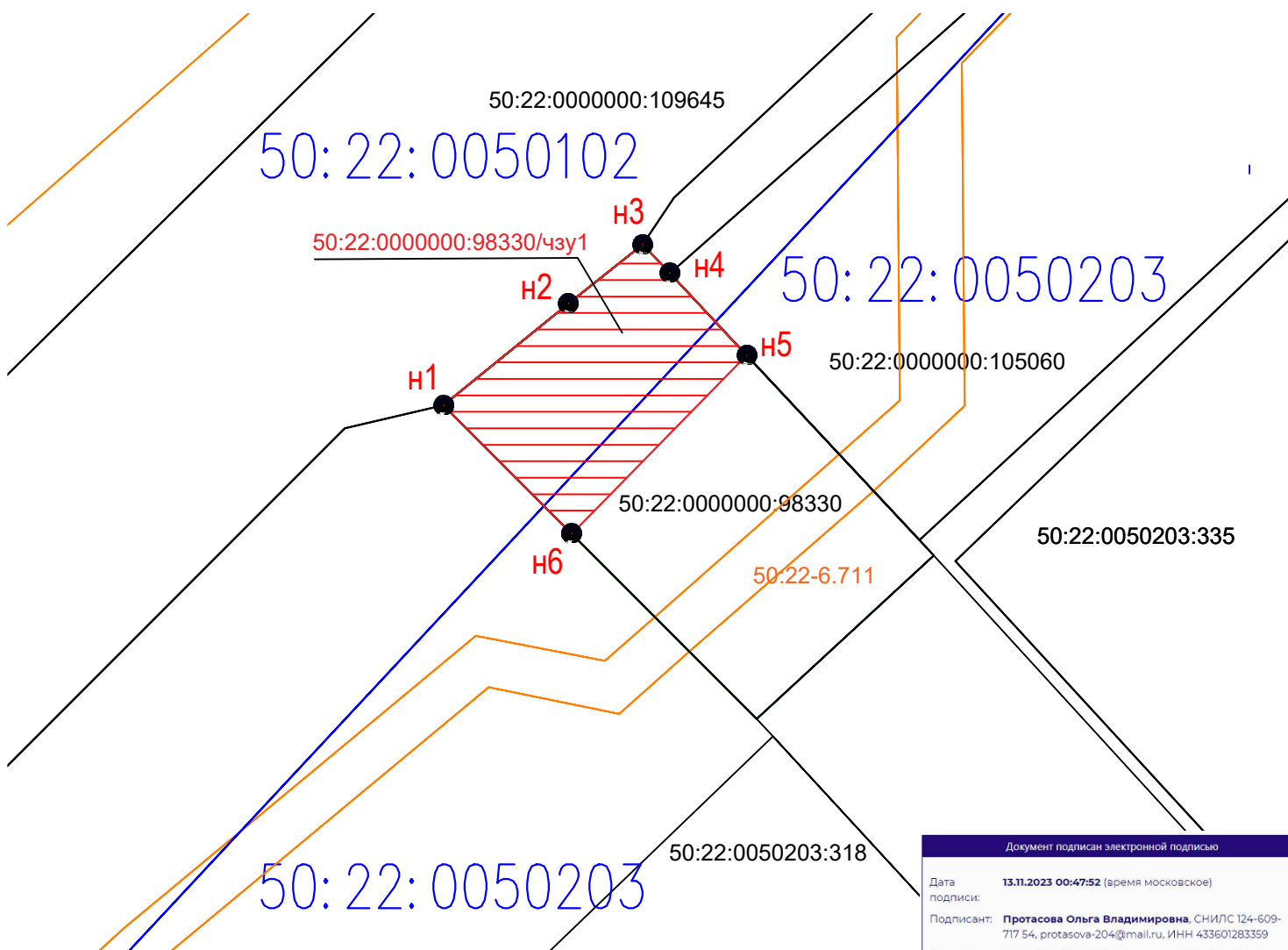
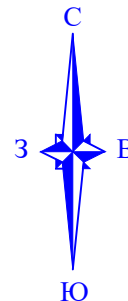
Система координат: МСК-50

Масштаб: 1:1000

Площадь земельного участка 156 м<sup>2</sup>

Местоположение: Московская область, г. Котельники, мкр. Ковровый, д. 37, уч. 2

| Обозначение характерных точек границ | Координаты, м |            |
|--------------------------------------|---------------|------------|
|                                      | X             | Y          |
| <b>1</b>                             | <b>2</b>      | <b>3</b>   |
| н1                                   | 457878,40     | 2210893,98 |
| н2                                   | 457884,56     | 2210901,58 |
| н3                                   | 457888,16     | 2210906,11 |
| н4                                   | 457886,41     | 2210907,75 |
| н5                                   | 457881,42     | 2210912,42 |
| н6                                   | 457870,59     | 2210901,79 |
| н1                                   | 457878,40     | 2210893,98 |



### Условные обозначения:

- 50:22-6.711 - обозначение охранной зоны и граница территориальной зоны
- - граница кадастрового квартала
- 50:22:0050203 - номер кадастрового квартала
- - существующая часть границы, имеющиеся в ГКН сведения о которой достаточны для определения ее местоположения;
- - обозначение границ образуемой части земельного участка;
- н1 - обозначение характерной точки границы, имеющиеся в ГКН сведения о которой достаточны для определения ее местоположения;
- 50:22:0000000:98330/чзу1 - кадастровый номер образуемой части земельного участка;
- 50:22:0000000:98330 - кадастровый номер земельного участка;

Документ подписан электронной подписью

Дата подписи: 13.11.2023 00:47:52 (время московское)

Подписант: Протасова Ольга Владимировна, СНИЛС 124-609-717 54, protasova-204@mail.ru, ИНН 433601283359

Сертификат: 319AAE6100010005D2B8, выдан ООО "АйтиКом", Удостоверяющий центр, ИНН 7714407563, 77 г. Москва, ВН.ТЕР.Г.МУНИЦИПАЛЬНЫЙ ОКРУГ АЛЕКСЕЕВСКИЙ, УЛ. ЯРОСЛАВСКАЯ, Д. 13А, СТР. 1, ПОМЕЩ. 6, ГОСТ-2012

Действителен: 05.10.2023 15:38:09 по 05.10.2024 15:48:09 (время московское)

кадастровый инженер  
Протасова О.В.

# СХЕМА

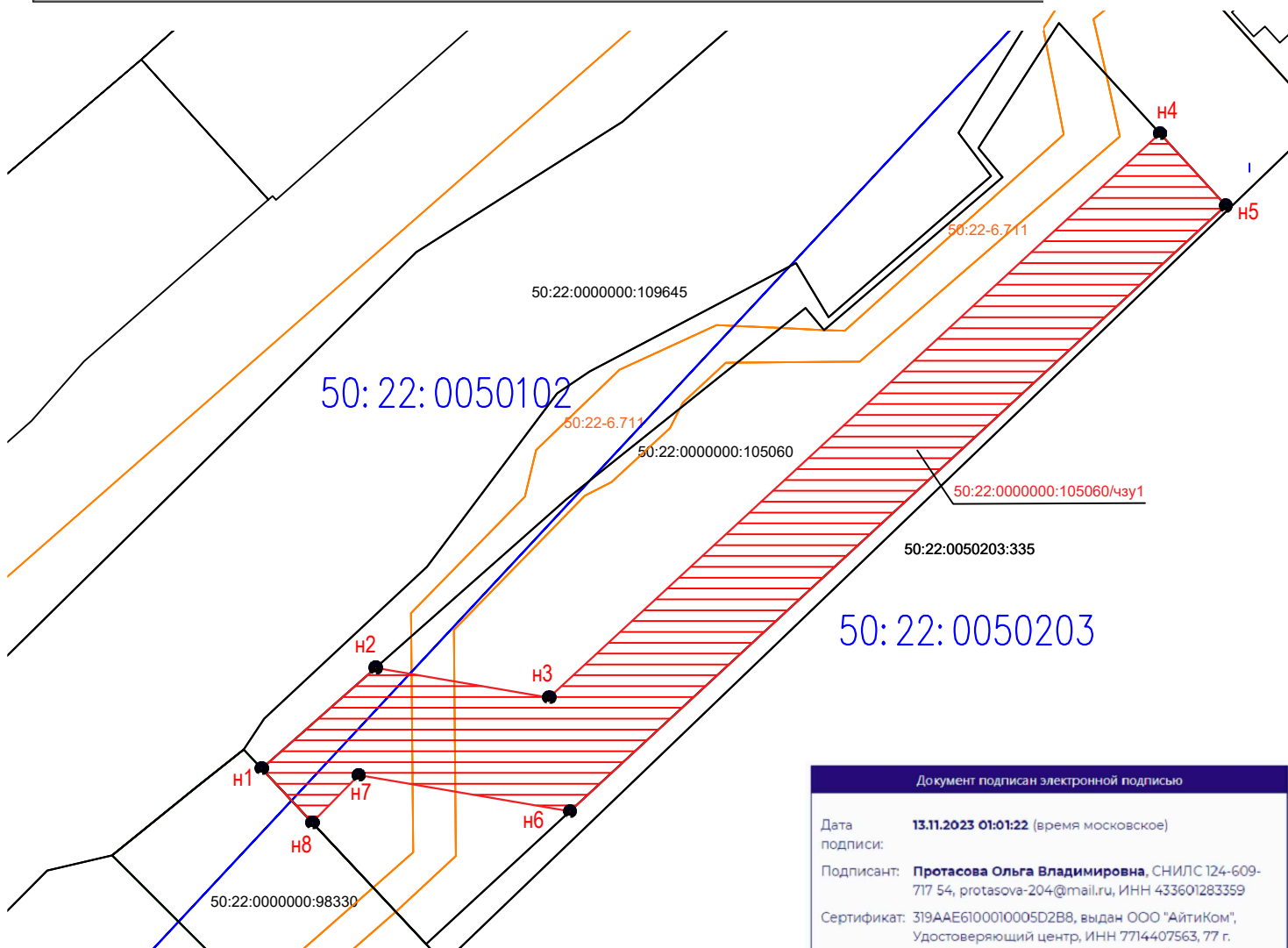
## расположения земельного участка или земельных участков на кадастровом плане территории

УТВЕРЖДЕНА:

Постановлением Главы городского округа  
Котельники Московской области

от 19.02.2024 № 152-

| Условный номер земельного участка 50:22:0000000:105060/чзу1                             |               |            |
|---|---------------|------------|
| Система координат: МСК-50   |               |            |
| Масштаб: 1:1000   |               |            |
| Площадь земельного участка 961 м <sup>2</sup>   |               |            |
| Местоположение: Московская обл., г. Котельники, Дзержинское ш., ост. "Стальконструкция" |               |            |
| Обозначение характерных точек границ  | Координаты, м |            |
|   | X             | Y          |
| 1   | 2             | 3          |
| н1  | 457886,41     | 2210907,75 |
| н2  | 457895,68     | 2210918,25 |
| н3  | 457892,95     | 2210934,26 |
| н4  | 457944,93     | 2210990,56 |
| н5  | 457938,29     | 2210996,63 |
| н6  | 457882,47     | 2210936,18 |
| н7  | 457885,80     | 2210916,71 |
| н8  | 457881,42     | 2210912,42 |
| н1  | 457886,41     | 2210907,75 |



### Условные обозначения:

- 50:22:6.711 - обозначение охранной зоны и граница территориальной зоны
- - - - граница кадастрового квартала
- 50:22:0050203 - номер кадастрового квартала
- - существующая часть границы, имеющиеся в ГКН сведения о которой достаточны для определения ее местоположения;
- - обозначение границ образуемой части земельного участка;
- н1 - обозначение характерной точки границы, имеющиеся в ГКН сведения о которой достаточны для определения ее местоположения;
- 50:22:0000000:105060/чзу1 - кадастровый номер образуемой части земельного участка;
- 50:22:0000000:105060 - кадастровый номер земельного участка;

Документ подписан электронной подписью

Дата подписи: 13.11.2023 01:01:22 (время московское)  
 Подписант: Протасова Ольга Владимировна, СНИЛС 124-609-717 54, protasova-204@mail.ru, ИНН 433601283359  
 Сертификат: 319AAE6100010005D2B8, выдан ООО "АйтиКом", Удостоверяющий центр, ИНН 7714407563, 77 г. Москва, ВН.ТЕР.Г. МУНИЦИПАЛЬНЫЙ ОКРУГ АЛЕКСЕЕВСКИЙ, УЛ. ЯРОСЛАВСКАЯ, Д. 13А, СТР. 1, ПОМЕЩ. 6, ГОСТ-2012  
 Действителен: 05.10.2023 15:38:09 по 05.10.2024 15:48:09 (время московское)

кадастровый инженер  
Протасова О.В.

# СХЕМА

## расположения земельного участка или земельных участков на кадастровом плане территории

УТВЕРЖДЕНА:

Постановлением Главы городского округа  
Котельники Московской области

от 19.02.2024 № 152-

Условный номер земельного участка 50:22:0000000:109645/чзу1

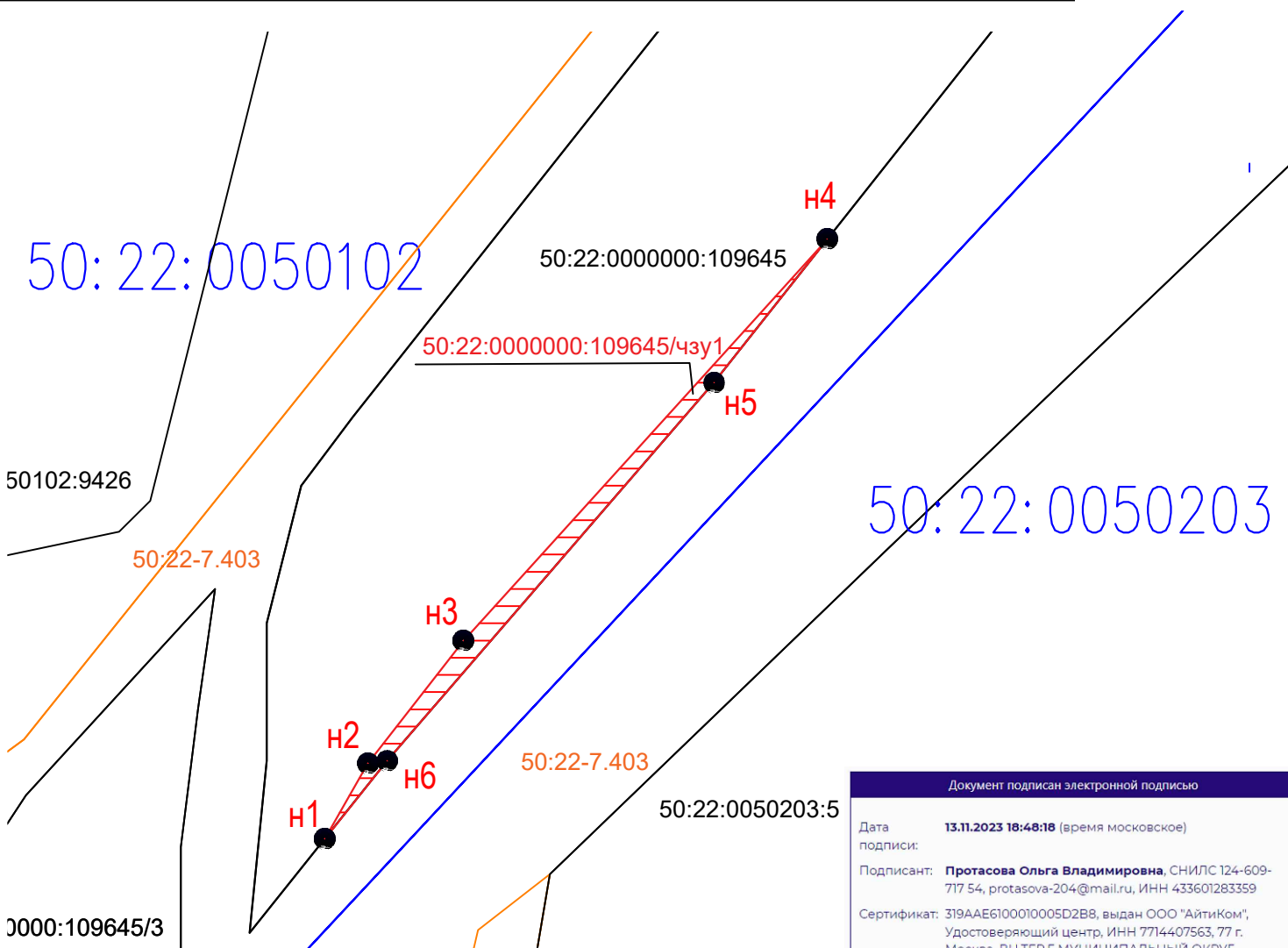
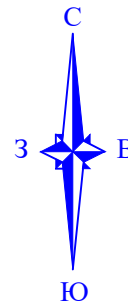
Система координат: МСК-50

Масштаб: 1:1000

Площадь земельного участка 35 м<sup>2</sup>

Местоположение: Московская область, г Котельники

| Обозначение характерных точек границ | Координаты, м |            |
|--------------------------------------|---------------|------------|
|                                      | X             | Y          |
| 1                                    | 2             | 3          |
| н1                                   | 457678,44     | 2210714,35 |
| н2                                   | 457682,85     | 2210716,88 |
| н3                                   | 457689,98     | 2210722,43 |
| н4                                   | 457713,32     | 2210743,59 |
| н5                                   | 457705,00     | 2210737,00 |
| н6                                   | 457683,00     | 2210718,00 |
| н1                                   | 457678,44     | 2210714,35 |



### Условные обозначения:

- 50:22:7.342 - обозначение охранной зоны и граница территориальной зоны
- - граница кадастрового квартала
- 50:22:0050203 - номер кадастрового квартала
- - существующая часть границы, имеющиеся в ГКН сведения о которой достаточны для определения ее местоположения;
- - обозначение границ образуемой части земельного участка;
- н1 - обозначение характерной точки границы, имеющиеся в ГКН сведения о которой достаточны для определения ее местоположения;
- 50:22:0000000:109645/чзу1 - кадастровый номер образуемой части земельного участка;
- 50:22:0000000:109645 - кадастровый номер земельного участка;

Документ подписан электронной подписью

Дата подписи: 13.11.2023 18:48:18 (время московское)  
 Подписант: Протасова Ольга Владимировна, СНИЛС 124-609-717 54, protasova-204@mail.ru, ИНН 433601283359  
 Сертификат: 319AAE6100010005D2B8, выдан ООО "АйтиКом", Удостоверяющий центр, ИНН 7714407563, 77 г. Москва, ВН.ТЕР.Г. МУНИЦИПАЛЬНЫЙ ОКРУГ АЛЕКСЕЕВСКИЙ, УЛ. ЯРОСЛАВСКАЯ, Д. 13А, СТР. 1, ПОМЕЩ. 6, ГОСТ-2012  
 Действителен: 05.10.2023 15:38:09 по 05.10.2024 15:48:09 (время московское)

кадастровый инженер  
Протасова О.В.

# СХЕМА

## расположения земельного участка или земельных участков на кадастровом плане территории

УТВЕРЖДЕНА:

Постановлением Главы городского округа  
Котельники Московской области

от 19.02.2024 № 152-

Условный номер земельного участка 50:22:0000000:109645/чзу2

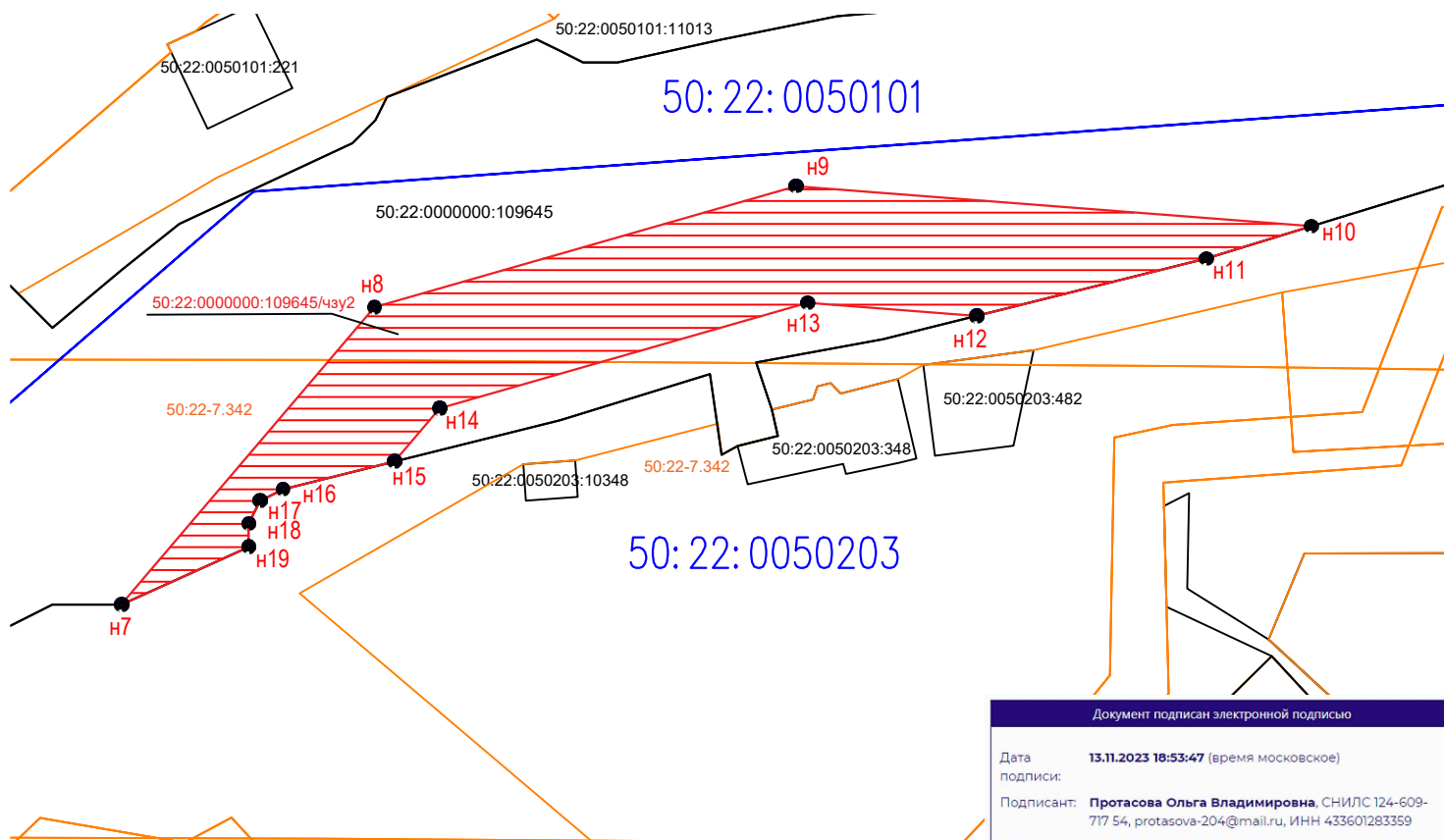
Система координат: МСК-50

Масштаб: 1:1000

Площадь земельного участка 5425 м<sup>2</sup>

Местоположение: Московская область, г Котельники

| Обозначение характерных точек границ | Координаты, м |            |
|--------------------------------------|---------------|------------|
|                                      | X             | Y          |
| 1                                    | 2             | 3          |
| н7                                   | 458254,00     | 2211332,98 |
| н8                                   | 458279,80     | 2211354,91 |
| н9                                   | 458290,28     | 2211391,44 |
| н10                                  | 458286,80     | 2211436,11 |
| н11                                  | 458284,00     | 2211427,00 |
| н12                                  | 458279,03     | 2211407,11 |
| н13                                  | 458280,17     | 2211392,47 |
| н14                                  | 458271,02     | 2211360,57 |
| н15                                  | 458266,41     | 2211356,65 |
| н16                                  | 458264,00     | 2211347,00 |
| н17                                  | 458263,00     | 2211345,00 |
| н18                                  | 458261,00     | 2211344,00 |
| н19                                  | 458259,00     | 2211344,00 |
| н7                                   | 458254,00     | 2211333,00 |



### Условные обозначения:

50:22:7.342 - обозначение охранный зоны и граница территориальной зоны

--- - граница кадастрового квартала

50:22:0050203 - номер кадастрового квартала

— - существующая часть границы, имеющиеся в ГКН сведения о которой достаточны для определения ее местоположения;

— - обозначение границ образуемой части земельного участка;

● н1 - обозначение характерной точки границы, имеющиеся в ГКН сведения о которой достаточны для определения ее местоположения;

50:22:0000000:109645/чзу2 - кадастровый номер образуемой части земельного участка;

50:22:0000000:109645 - кадастровый номер земельного участка;

Документ подписан электронной подписью

Дата подписи: 13.11.2023 18:53:47 (время московское)

Подписант:

Протасова Ольга Владимировна, СНИЛС 124-609-717 54, protasova-204@mail.ru, ИНН 433601283359

Сертификат: 319AAE6100010005D2B8, выдан ООО "АйтиКом", Удостоверяющий центр, ИНН 7714407563, 77 г. Москва, ВН.ТЕР.Г. МУНИЦИПАЛЬНЫЙ ОКРУГ АЛЕКСЕЕВСКИЙ, УЛ. ЯРОСЛАВСКАЯ, Д. 13А, СТР. 1, ПОМЕЩ. 6, ГОСТ-2012

Действителен: 05.10.2023 15:38:09 по 05.10.2024 15:48:09 (время московское)

кадастровый инженер  
Протасова О.В.



# СХЕМА

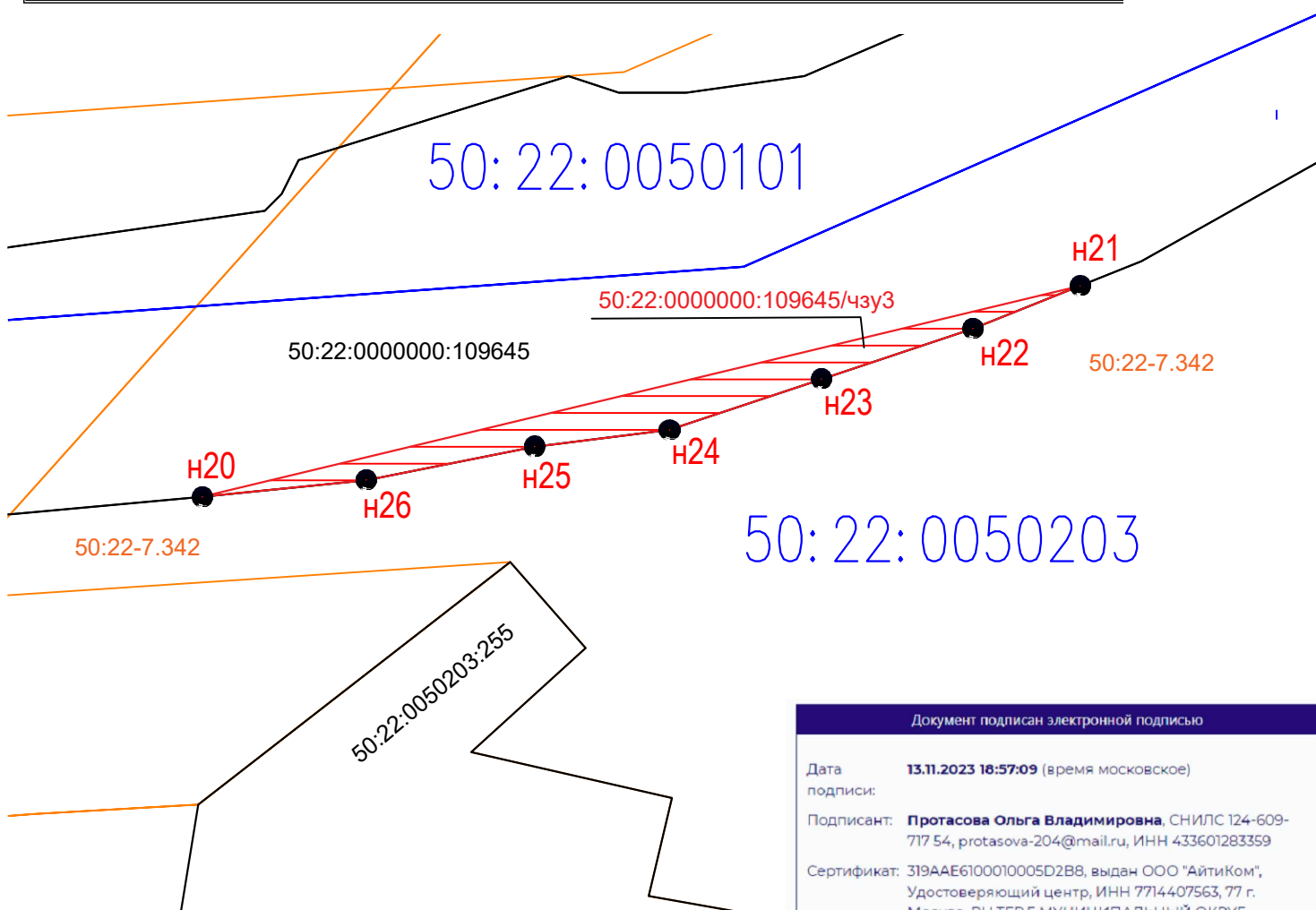

## расположения земельного участка или земельных участков на кадастровом плане территории

УТВЕРЖДЕНА:

Постановлением Главы городского округа  
Котельники Московской области

от 19.02.2024 № 152-

| Условный номер земельного участка 50:22:0000000:109645/чзу3 |               |            |
|---|---------------|------------|
| Система координат: МСК-50                                   |               |            |
| Масштаб: 1:1000   |               |            |
| Площадь земельного участка 77 м <sup>2</sup>                |               |            |
| Местоположение: Московская область, г Котельники            |               |            |
| Обозначение характерных точек границ                        | Координаты, м |            |
|   | X             | Y          |
| 1   | 2             | 3          |
| н20   | 458309,03     | 2211766,29 |
| н21   | 458321,54     | 2211818,36 |
| н22   | 458319,00     | 2211812,00 |
| н23   | 458316,00     | 2211803,00 |
| н24   | 458313,00     | 2211794,00 |
| н25   | 458312,00     | 2211786,00 |
| н26   | 458310,00     | 2211776,00 |
| н20   | 458309,03     | 2211766,29 |



### Условные обозначения:

- 50:22-7.342 - обозначение охранной зоны и граница территориальной зоны
- - граница кадастрового квартала
- 50:22:0050203 - номер кадастрового квартала
- - существующая часть границы, имеющиеся в ГКН сведения о которой достаточны для определения ее местоположения;
- - обозначение границ образуемой части земельного участка;
- н1 - обозначение характерной точки границы, имеющиеся в ГКН сведения о которой достаточны для определения ее местоположения;
- 50:22:0000000:109645/чзу3 - кадастровый номер образуемой части земельного участка;
- 50:22:0000000:109645 - кадастровый номер земельного участка;

Документ подписан электронной подписью

Дата: 13.11.2023 18:57:09 (время московское)

Подписи:

Подписант: Протасова Ольга Владимировна, СНИЛС 124-609-717 54, protasova-204@mail.ru, ИНН 433601283359

Сертификат: 319AAE6100010005D2B8, выдан ООО "АйтиКом", Удостоверяющий центр, ИНН 7714407563, 77 г. Москва, ВН.ТЕР.Г. МУНИЦИПАЛЬНЫЙ ОКРУГ АЛЕКСЕЕВСКИЙ, ул ЯРОСЛАВСКАЯ, д. 13А, СТР. 1, ПОМЕЩ. 6, ГОСТ-2012

Действителен: 05.10.2023 15:38:09 по 05.10.2024 15:48:09 (время московское)

кадастровый инженер  
Протасова О.В.

# СХЕМА

## расположения земельного участка или земельных участков на кадастровом плане территории

УТВЕРЖДЕНА:

Постановлением Главы городского округа  
Котельники Московской области

от 19.02.2024 № 152-

Условный номер земельного участка **50:22:0000000:109645/чзу4**

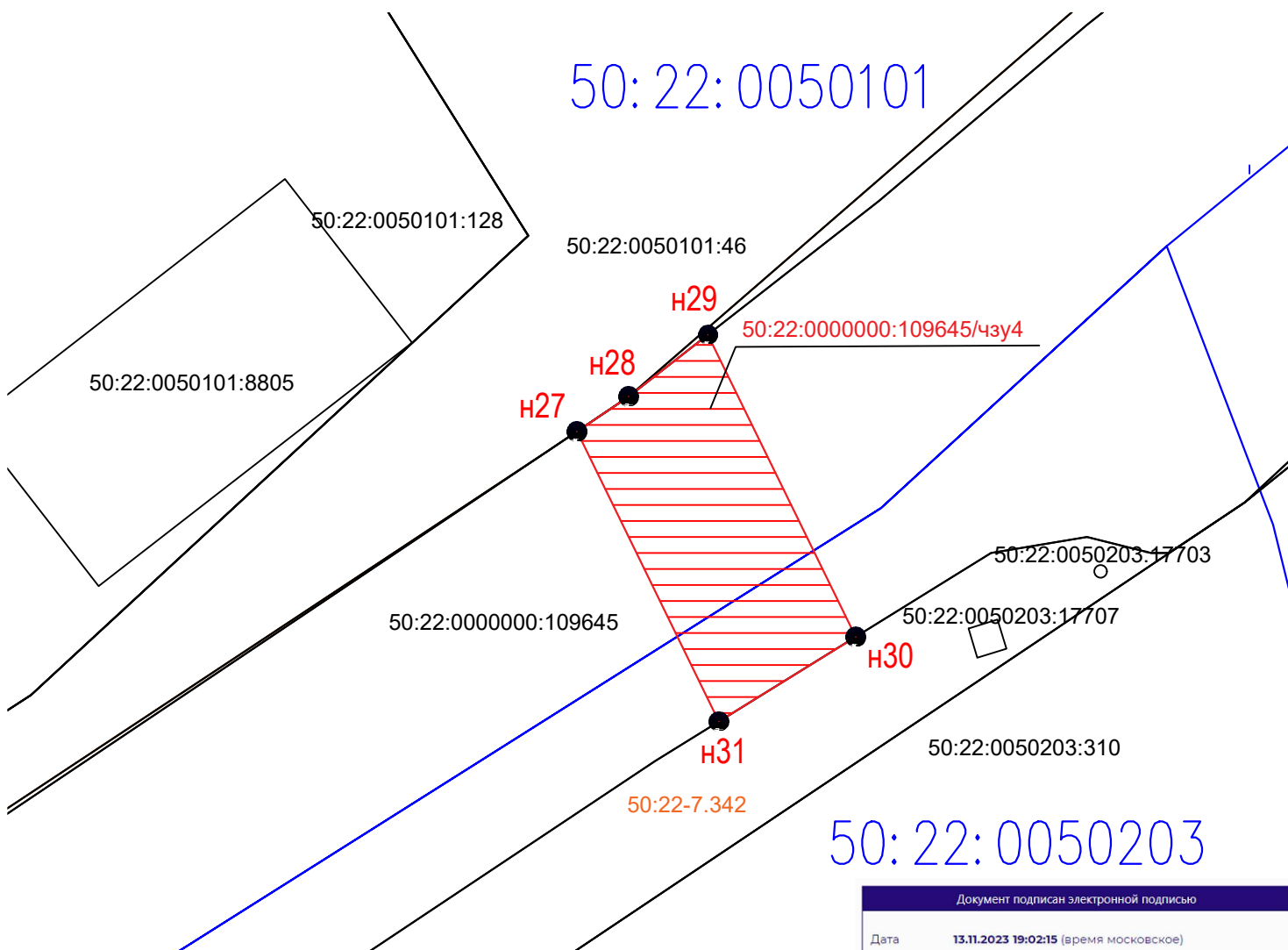
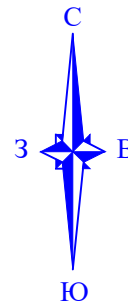
Система координат: **МСК-50**

Масштаб: **1:1000**

Площадь земельного участка **205 м²**

Местоположение: **Московская область, г Котельники**

| Обозначение характерных точек границ | Координаты, м |            |
|--------------------------------------|---------------|------------|
|                                      | X             | Y          |
| <b>1</b>                             | <b>2</b>      | <b>3</b>   |
| н27                                  | 458390,59     | 2211896,12 |
| н28                                  | 458392,77     | 2211899,35 |
| н29                                  | 458396,64     | 2211904,30 |
| н30                                  | 458377,76     | 2211913,54 |
| н31                                  | 458372,47     | 2211904,99 |
| н27                                  | 458390,59     | 2211896,12 |



### Условные обозначения:

- 50:22-7.342 - обозначение охранной зоны и граница территориальной зоны
- - граница кадастрового квартала
- 50:22:0050203 - номер кадастрового квартала
- - существующая часть границы, имеющиеся в ГКН сведения о которой достаточны для определения ее местоположения;
- - обозначение границ образуемой части земельного участка;
- н30 - обозначение характерной точки границы, имеющиеся в ГКН сведения о которой достаточны для определения ее местоположения;
- 50:22:0000000:109645/чзу4 - кадастровый номер образуемой части земельного участка;
- 50:22:0000000:109645 - кадастровый номер земельного участка;

Документ подписан электронной подписью

Дата: **13.11.2023 19:02:15** (время московское)

Подписи:

Подписант: **Протасова Ольга Владимировна**, СНИЛС 124-609-717 54, protasova-204@mail.ru, ИНН 433601283359

Сертификат: 319AAE6100010005D2BB, выдан ООО "АйтиКом", Удостоверяющий центр, ИНН 7714407563, 77 г. Москва, ВН.ТЕР.Г.МУНИЦИПАЛЬНЫЙ ОКРУГ АЛЕКСЕЕВСКИЙ, УЛ ЯРОСЛАВСКАЯ, Д.13А, СТР.1, ПОМЕЩ. 6, ГОСТ-2012

Действителен: 05.10.2023 15:38:09 по 05.10.2024 15:48:09 (время московское)

кадастровый инженер  
Протасова О.В.

# СХЕМА

## расположения земельного участка или земельных участков на кадастровом плане территории

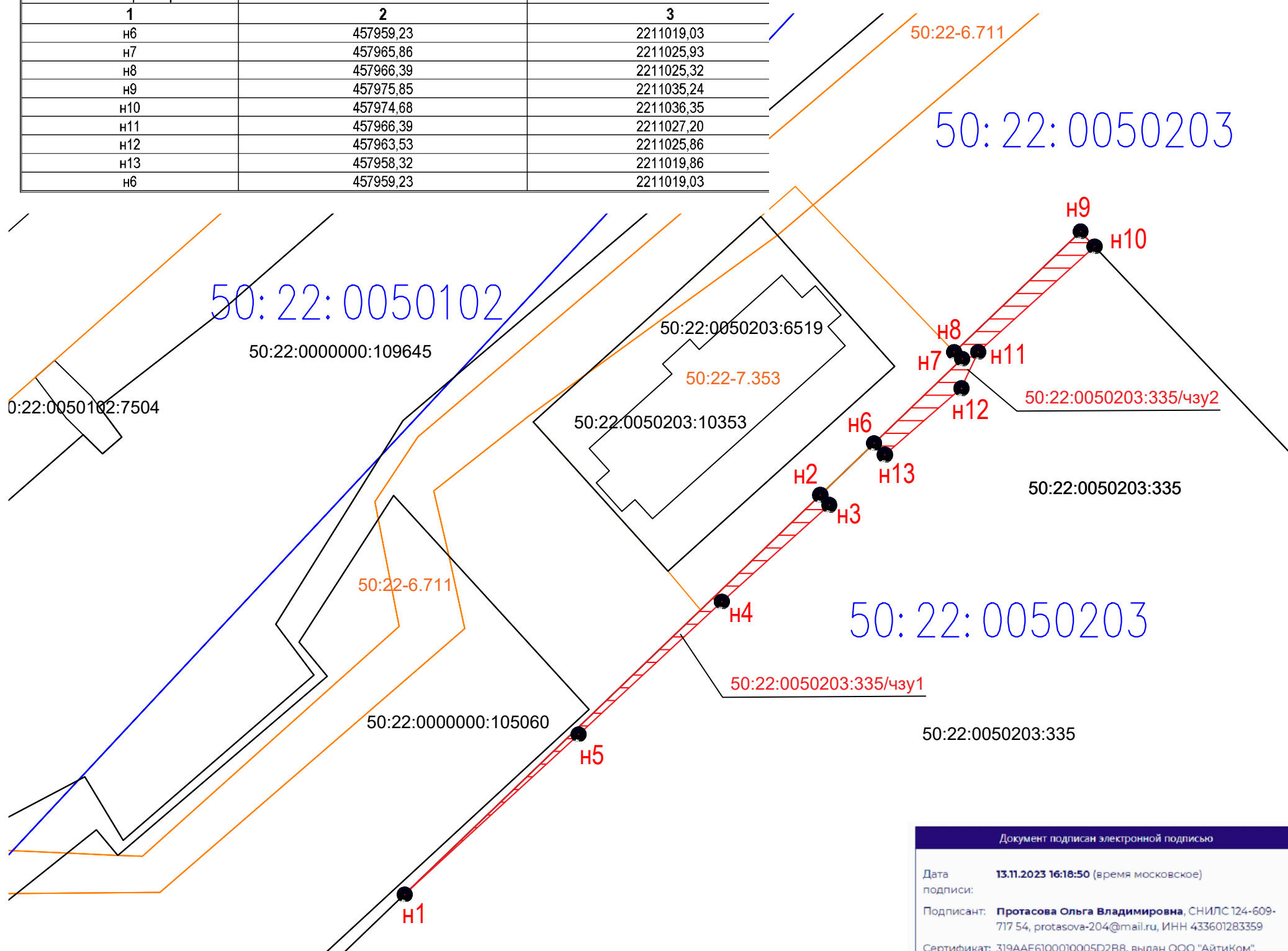
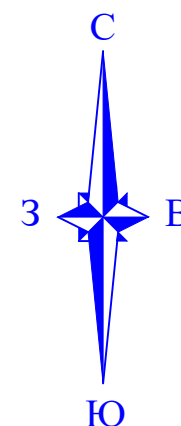
УТВЕРЖДЕНА:

Постановлением Главы городского округа  
Котельники Московской области

от 19.02.2024 № 152-

| Условный номер земельного участка 50:22:0050203:335/чзу1  |               |            |
|---|---------------|------------|
| Система координат: МСК-50   |               |            |
| Масштаб: 1:1000   |               |            |
| Площадь земельного участка 22 м <sup>2</sup>  |               |            |
| Местоположение: Российская Федерация, Московская область, городской округ Котельники, город Котельники, Дзержинское шоссе, земельный участок 4Г |               |            |
| Обозначение характерных точек границ  | Координаты, м |            |
|   | X             | Y          |
| 1   | 2             | 3          |
| н1  | 457923,75     | 2210982,11 |
| н2  | 457955,15     | 2211014,79 |
| н3  | 457954,37     | 2211015,51 |
| н4  | 457946,76     | 2211007,06 |
| н5  | 457936,32     | 2210995,79 |
| н1  | 457923,75     | 2210982,11 |

| Условный номер земельного участка 50:22:0050203:335/чзу2  |               |            |
|---|---------------|------------|
| Система координат: МСК-50   |               |            |
| Масштаб: 1:1000   |               |            |
| Площадь земельного участка 34 м <sup>2</sup>  |               |            |
| Местоположение: Российская Федерация, Московская область, городской округ Котельники, город Котельники, Дзержинское шоссе, земельный участок 4Г |               |            |
| Обозначение характерных точек границ  | Координаты, м |            |
|   | X             | Y          |
| 1   | 2             | 3          |
| н6  | 457959,23     | 2211019,03 |
| н7  | 457965,86     | 2211025,93 |
| н8  | 457966,39     | 2211025,32 |
| н9  | 457975,85     | 2211035,24 |
| н10   | 457974,68     | 2211036,35 |
| н11   | 457966,39     | 2211027,20 |
| н12   | 457963,53     | 2211025,86 |
| н13   | 457958,32     | 2211019,86 |
| н6  | 457959,23     | 2211019,03 |



### Условные обозначения:

- 50:22-7.353 - обозначение охранный зоны и граница территориальной зоны
- - - - граница кадастрового квартала
- 50:22:0050203 - номер кадастрового квартала
- - существующая часть границы, имеющиеся в ГКН сведения о которой достаточны для определения ее местоположения;
- - обозначение границ образуемой части земельного участка;
- н1 - обозначение характерной точки границы, имеющиеся в ГКН сведения о которой достаточны для определения ее местоположения;
- 50:22:0050203:335/чзу1 - кадастровый номер образуемой части земельного участка;
- 50:22:0050203:335 - кадастровый номер земельного участка;

| Документ подписан электронной подписью |   |
|--|---|
| Дата подписи:                          | 13.11.2023 16:18:50 (время московское)  |
| Подписант:                             | Протасова Ольга Владимировна, СНИЛС 124-609-717 54, protasova-204@mail.ru, ИНН 433601283359   |
| Сертификат:                            | 319AAE6100010005D2B8, выдан ООО "АйтиКом", Удостоверяющий центр, ИНН 7714407563, 77 г. Москва, ВН.ТЕР.Г МУНИЦИПАЛЬНЫЙ ОКРУГ АЛЕКСЕЕВСКИЙ, УЛ ЯРОСЛАВСКАЯ, Д. 13А, СТР. 1, ПОМЕЩ. 6, ГОСТ-2012 |
| Действителен:                          | 05.10.2023 15:38:09 по 05.10.2024 15:48:09 (время московское)   |

кадастровый инженер  
Протасова О.В.

# СХЕМА

## расположения земельного участка или земельных участков на кадастровом плане территории

УТВЕРЖДЕНА:

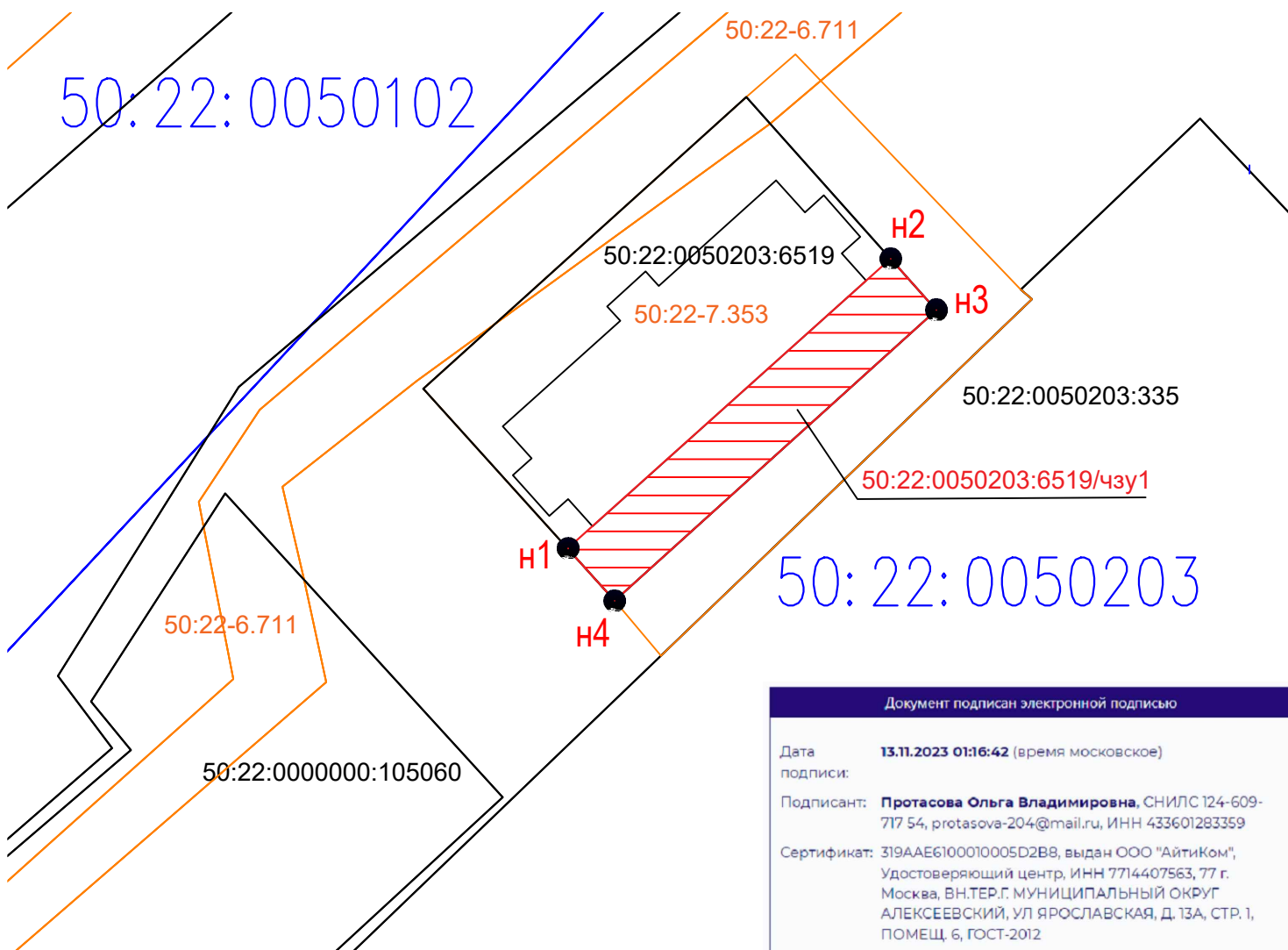
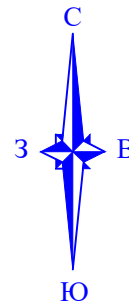
Постановлением Главы городского округа

Котельники Московской области

19.02.2024 152-

от \_\_\_\_\_ № \_\_\_\_\_

| Условный номер земельного участка <b>50:22:0050203:6519/чзу1</b>                                     |               |            |
|--|---------------|------------|
| Система координат: <b>МСК-50</b>   |               |            |
| Масштаб: <b>1:1000</b>   |               |            |
| Площадь земельного участка <b>92 м<sup>2</sup></b>   |               |            |
| Местоположение: <b>Московская область, город Котельники, Дзержинское шоссе, строение 4, корпус 2</b> |               |            |
| Обозначение характерных точек границ   | Координаты, м |            |
|  | X             | Y          |
| 1  | 2             | 3          |
| н1   | 457952,05     | 2211000,22 |
| н2   | 457968,10     | 2211018,10 |
| н3   | 457965,26     | 2211020,64 |
| н4   | 457949,17     | 2211002,83 |
| н1   | 457952,05     | 2211000,22 |



Документ подписан электронной подписью

Дата: **13.11.2023 01:16:42** (время московское)

Подписи:

Подписант: **Протасова Ольга Владимировна**, СНИЛС 124-609-717 54, protasova-204@mail.ru, ИНН 433601283359

Сертификат: 319AAE6100010005D2B8, выдан ООО "АйтиКом", Удостоверяющий центр, ИНН 7714407563, 77 г. Москва, ВН.ТЕР.Г. МУНИЦИПАЛЬНЫЙ ОКРУГ АЛЕКСЕЕВСКИЙ, УЛ. ЯРОСЛАВСКАЯ, Д. 13А, СТР. 1, ПОМЕЩ. 6, ГОСТ-2012

Действителен: 05.10.2023 15:38:09 по 05.10.2024 15:48:09 (время московское)

### Условные обозначения:

- 50:22:7.353 - обозначение охранной зоны и граница территориальной зоны
- - - - граница кадастрового квартала
- 50:22:0050203 - номер кадастрового квартала
- - существующая часть границы, имеющиеся в ГКН сведения о которой достаточны для определения ее местоположения;
- - обозначение границ образуемой части земельного участка;
- н1 - обозначение характерной точки границы, имеющиеся в ГКН сведения о которой достаточны для определения ее местоположения;
- 50:22:0050203:6519/чзу1 - кадастровый номер образуемой части земельного участка;
- 50:22:0050203:6519 - кадастровый номер земельного участка;

кадастровый инженер  
Протасова О.В.

# СХЕМА

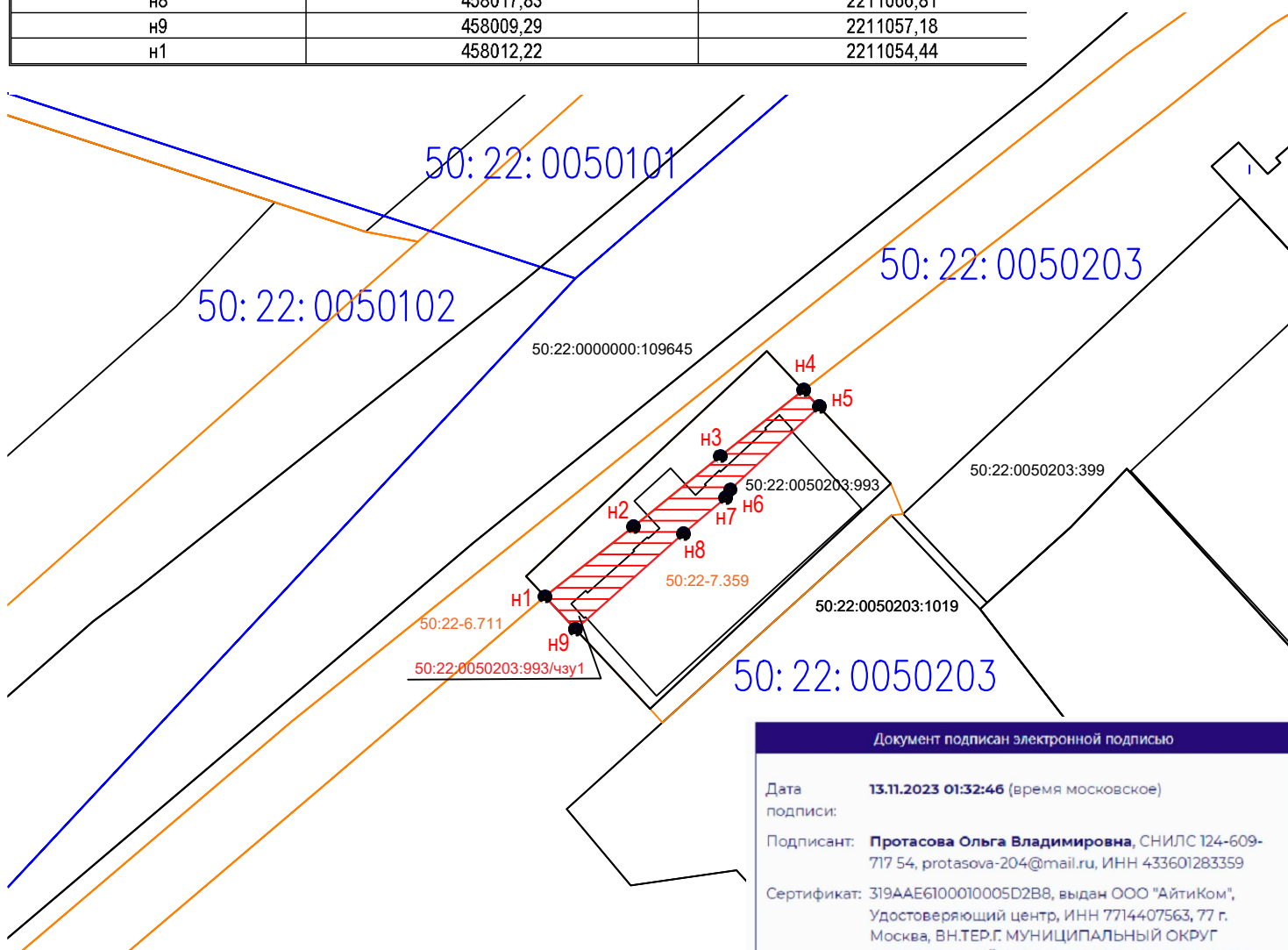
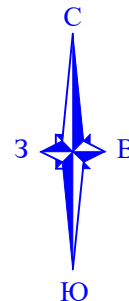
## расположения земельного участка или земельных участков на кадастровом плане территории

УТВЕРЖДЕНА:

Постановлением Главы городского округа  
Котельники Московской области

от 19.02.2024 № 152-

| Условный номер земельного участка 50:22:0050203:993/чзу1  |               |            |
|---|---------------|------------|
| Система координат: МСК-50   |               |            |
| Масштаб: 1:1000   |               |            |
| Площадь земельного участка 93 м <sup>2</sup>  |               |            |
| Местоположение: Российская Федерация, Московская область, городской округ Котельники, город Котельники, Дзержинское шоссе, д. 4/1 |               |            |
| Обозначение характерных точек границ  | Координаты, м |            |
|   | X             | Y          |
| 1   | 2             | 3          |
| н1  | 458012,22     | 2211054,44 |
| н2  | 458018,49     | 2211062,38 |
| н3  | 458024,76     | 2211070,12 |
| н4  | 458030,70     | 2211077,59 |
| н5  | 458029,20     | 2211078,99 |
| н6  | 458021,80     | 2211071,05 |
| н7  | 458021,05     | 2211070,63 |
| н8  | 458017,83     | 2211066,81 |
| н9  | 458009,29     | 2211057,18 |
| н1  | 458012,22     | 2211054,44 |



### Условные обозначения:

- 50:22-6.711 - обозначение охранной зоны и граница территориальной зоны
- - граница кадастрового квартала
- 50:22:0050203 - номер кадастрового квартала
- - существующая часть границы, имеющиеся в ГКН сведения о которой достаточны для определения ее местоположения;
- - обозначение границ образуемой части земельного участка;
- н1 - обозначение характерной точки границы, имеющиеся в ГКН сведения о которой достаточны для определения ее местоположения;
- 50:22:0050203:993/чзу1 - кадастровый номер образуемой части земельного участка;
- 50:22:0050203:993 - кадастровый номер земельного участка;

Документ подписан электронной подписью

Дата: 13.11.2023 01:32:46 (время московское)

Подписи:

Подписант: Протасова Ольга Владимировна, СНИЛС 124-609-717 54, protasova-204@mail.ru, ИНН 433601283359

Сертификат: 319AAE6100010005D2B8, выдан ООО "АйтиКом", Удостоверяющий центр, ИНН 7714407563, 77 г. Москва, ВН.ТЕР.Г. МУНИЦИПАЛЬНЫЙ ОКРУГ АЛЕКСЕЕВСКИЙ, УЛ. ЯРОСЛАВСКАЯ, Д. 13А, СТР. 1, ПОМЕЩ. 6, ГОСТ-2012

Действителен: 05.10.2023 15:38:09 по 05.10.2024 15:48:09 (время московское)

кадастровый инженер  
Протасова О.В.

# СХЕМА

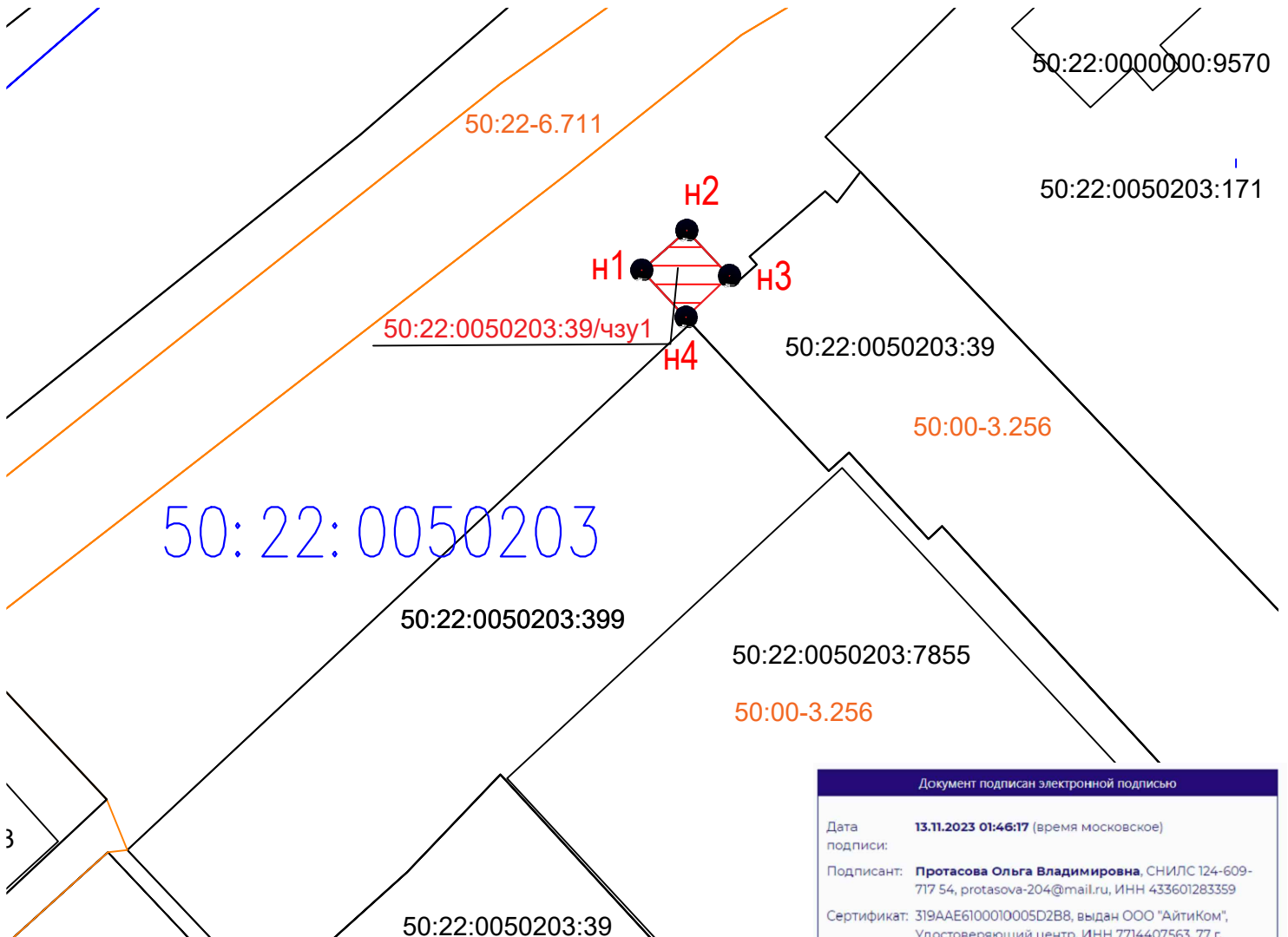

## расположения земельного участка или земельных участков на кадастровом плане территории

УТВЕРЖДЕНА:

Постановлением Главы городского округа  
Котельники Московской области

от 19.02.2024 № 152-

| Условный номер земельного участка 50:22:0050203:39/чзу1   |               |            |
|---|---------------|------------|
| Система координат: МСК-50   |               |            |
| Масштаб: 1:1000   |               |            |
| Площадь земельного участка 11 м <sup>2</sup>  |               |            |
| Местоположение: Российская Федерация, Московская область, городской округ Котельники, город Котельники, Дзержинское шоссе, д. 4 |               |            |
| Обозначение характерных точек границ  | Координаты, м |            |
|   | X             | Y          |
| 1   | 2             | 3          |
| н1  | 458050,74     | 2211114,14 |
| н2  | 458052,88     | 2211116,55 |
| н3  | 458050,44     | 2211118,83 |
| н4  | 458048,21     | 2211116,49 |
| н1  | 458050,74     | 2211114,14 |



### Условные обозначения:

- 50:00-3.256 - обозначение охранный зоны и граница территориальной зоны
- - граница кадастрового квартала
- 50:22:0050203 - номер кадастрового квартала
- - существующая часть границы, имеющиеся в ГКН сведения о которой достаточны для определения ее местоположения;
- - обозначение границ образуемой части земельного участка;
- н1 - обозначение характерной точки границы, имеющиеся в ГКН сведения о которой достаточны для определения ее местоположения;
- 50:22:0050203:39/чзу1 - кадастровый номер образуемой части земельного участка;
- 50:22:0050203:39 - кадастровый номер земельного участка;

Документ подписан электронной подписью

Дата подписи: 13.11.2023 01:46:17 (время московское)  
 Подписант: Протасова Ольга Владимировна, СНИЛС 124-609-717 54, protasova-204@mail.ru, ИНН 433601283359  
 Сертификат: 319AAE6100010005D2B8, выдан ООО "АйтиКом", Удостоверяющий центр, ИНН 7714407563, 77 г. Москва, ВН.ТЕР.Г. МУНИЦИПАЛЬНЫЙ ОКРУГ АЛЕКСЕЕВСКИЙ, УЛ ЯРОСЛАВСКАЯ, Д. 13А, СТР. 1, ПОМЕЩ. 6, ГОСТ-2012  
 Действителен: 05.10.2023 15:38:09 по 05.10.2024 15:48:09 (время московское)

кадастровый инженер  
Протасова О.В.

# СХЕМА

## расположения земельного участка или земельных участков на кадастровом плане территории

УТВЕРЖДЕНА:

Постановлением Главы городского округа  
Котельники Московской области

от 19.02.2024 № 152-

Условный номер земельного участка 50:22:0050203:9447/чзу1

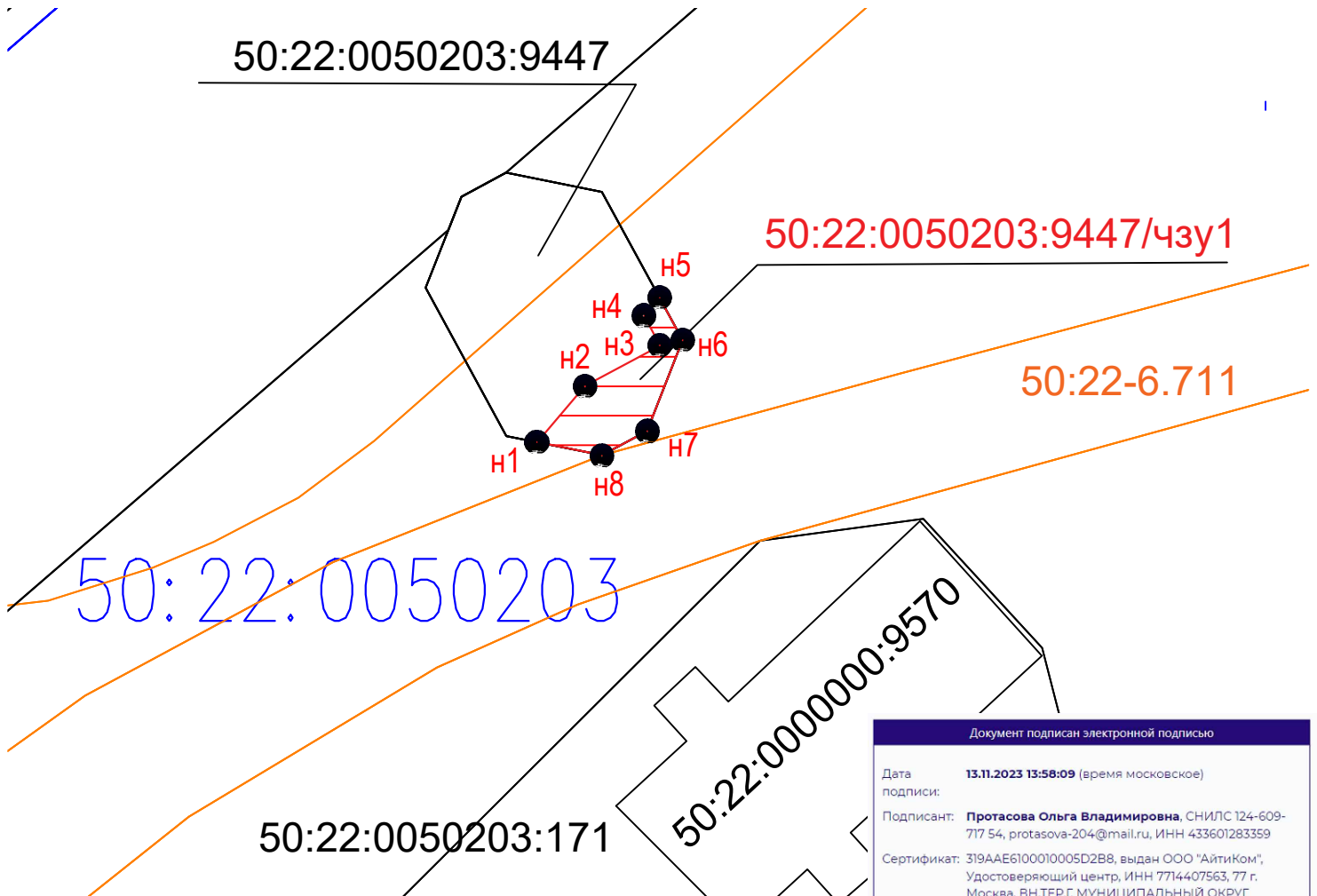

Система координат: МСК-50

Масштаб: 1:1000

Площадь земельного участка 10 м<sup>2</sup>

Местоположение: обл. Московская, г. Котельники, ш. Дзержинское

| Обозначение характерных точек границ | Координаты, м |            |
|--------------------------------------|---------------|------------|
|                                      | X             | Y          |
| 1                                    | 2             | 3          |
| н1                                   | 458076,10     | 2211131,31 |
| н2                                   | 458078,01     | 2211132,93 |
| н3                                   | 458079,38     | 2211135,48 |
| н4                                   | 458080,39     | 2211134,95 |
| н5                                   | 458081,00     | 2211135,46 |
| н6                                   | 458079,57     | 2211136,24 |
| н7                                   | 458076,48     | 2211135,04 |
| н8                                   | 458075,66     | 2211133,51 |
| н1                                   | 458076,10     | 2211131,31 |



### Условные обозначения:

- 50:22-6.711 - обозначение охранной зоны и граница территориальной зоны
- - - - граница кадастрового квартала
- 50:22:0050203 - номер кадастрового квартала
- - существующая часть границы, имеющиеся в ГКН сведения о которой достаточны для определения ее местоположения;
- - обозначение границ образуемой части земельного участка;
- н1 - обозначение характерной точки границы, имеющиеся в ГКН сведения о которой достаточны для определения ее местоположения;
- 50:22:0050203:9447/чзу1 - кадастровый номер образуемой части земельного участка;
- 50:22:0050203:9447 - кадастровый номер земельного участка;

Документ подписан электронной подписью

Дата: 13.11.2023 13:58:09 (время московское)

Подписи:

Подписант: Протасова Ольга Владимировна, СНИЛС 124-609-717 54, protasova-204@mail.ru, ИНН 433601283359

Сертификат: 319AAE6100010005D2B8, выдан ООО "АйтиКом", Удостоверяющий центр, ИНН 7714407563, 77 г. Москва, ВН.ТЕР.Г. МУНИЦИПАЛЬНЫЙ ОКРУГ АЛЕКСЕЕВСКИЙ, УЛ. ЯРОСЛАВСКАЯ, Д. 13А, СТР. 1, ПОМЕЩ. 6, ГОСТ-2012

Действителе: 05.10.2023 15:38:09 по 05.10.2024 15:48:09 (время московское)

кадастровый инженер  
Протасова О.В.

# СХЕМА

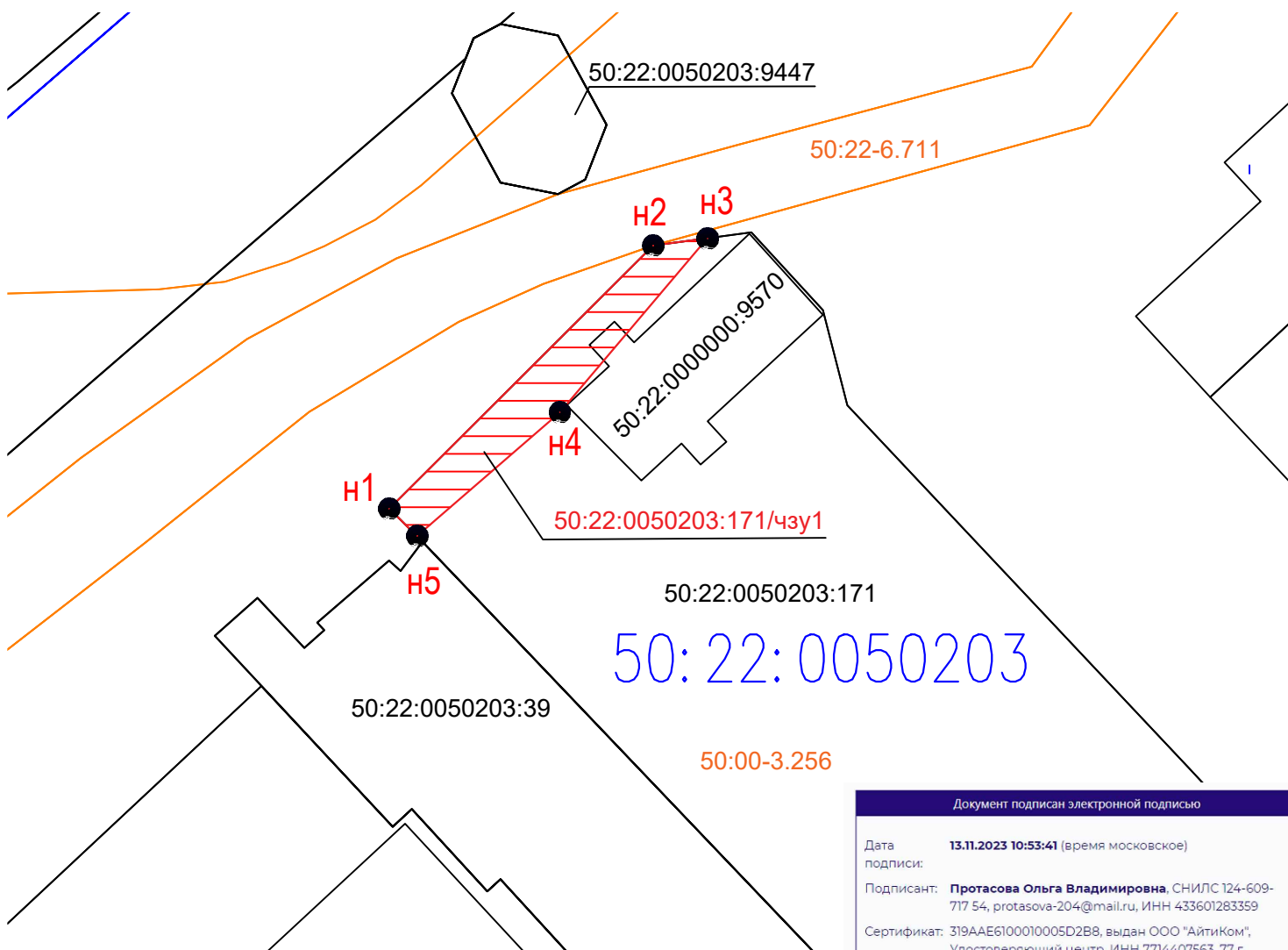

## расположения земельного участка или земельных участков на кадастровом плане территории

УТВЕРЖДЕНА:

Постановлением Главы городского округа  
Котельники Московской области

от 19.02.2024 № 152-

| Условный номер земельного участка 50:22:0050203:171/чзу1                     |               |            |
|--|---------------|------------|
| Система координат: МСК-50  |               |            |
| Масштаб: 1:1000  |               |            |
| Площадь земельного участка 56 м <sup>2</sup>                                 |               |            |
| Местоположение: обл. Московская, г. Котельники, ш. Дзержинское, строение 4/2 |               |            |
| Обозначение характерных точек границ   | Координаты, м |            |
|  | X             | Y          |
| 1  | 2             | 3          |
| н1   | 458057,91     | 2211123,99 |
| н2   | 458072,75     | 2211138,88 |
| н3   | 458073,16     | 2211141,93 |
| н4   | 458063,34     | 2211133,60 |
| н5   | 458056,36     | 2211125,54 |
| н1   | 458057,91     | 2211123,99 |



### Условные обозначения:

- 50:00-3.256 - обозначение охранной зоны и граница территориальной зоны
- - граница кадастрового квартала
- 50:22:0050203 - номер кадастрового квартала
- существующая часть границы, имеющиеся в ГКН сведения о которой достаточны для определения ее местоположения;
- обозначение границ образуемой части земельного участка;
- н1 - обозначение характерной точки границы, имеющиеся в ГКН сведения о которой достаточны для определения ее местоположения;
- 50:22:0050203:171/чзу1 - кадастровый номер образуемой части земельного участка;
- 50:22:0050203:171 - кадастровый номер земельного участка;

Документ подписан электронной подписью

Дата подписи: 13.11.2023 10:53:41 (время московское)

Подписант: Протасова Ольга Владимировна, СНИЛС 124-609-717 54, protasova-204@mail.ru, ИНН 433601283359

Сертификат: 319AAE6100010005D2B8, выдан ООО "АйтиКом", Удостоверяющий центр, ИНН 7714407563, 77 г. Москва, ВН.ТЕР.Г. МУНИЦИПАЛЬНЫЙ ОКРУГ АЛЕКСЕЕВСКИЙ, УЛ ЯРОСЛАВСКАЯ, Д. 13А, СТР. 1, ПОМЕЩ. 6, ГОСТ-2012

Действителен: 05.10.2023 15:38:09 по 05.10.2024 15:48:09 (время московское)

кадастровый инженер  
Протасова О.В.



# СХЕМА

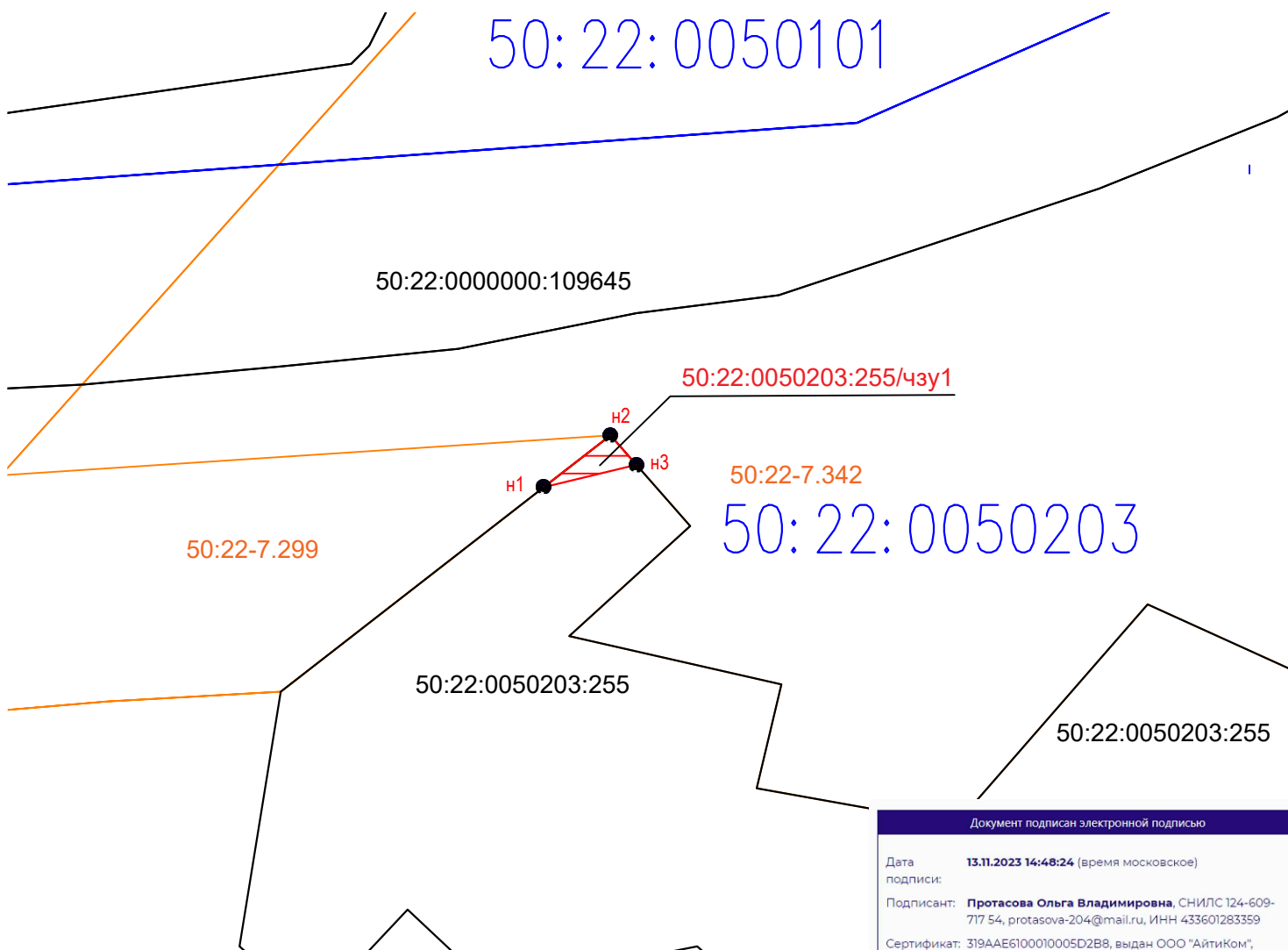
## расположения земельного участка или земельных участков на кадастровом плане территории

УТВЕРЖДЕНА:

Постановлением Главы городского округа  
Котельники Московской области

от 19.02.2024 № 152-

|  |               |            |
|--|---------------|------------|
| Условный номер земельного участка 50:22:0050203:255/чзу1   |               |            |
| Система координат: МСК-50  |               |            |
| Масштаб: 1:1000  |               |            |
| Площадь земельного участка 5 м <sup>2</sup>  |               |            |
| Местоположение: обл. Московская, г. Котельники, мкр. Ковровый, ГСПК-52, (земли общего пользования) |               |            |
| Обозначение характерных точек границ   | Координаты, м |            |
|  | X             | Y          |
| 1  | 2             | 3          |
| н1   | 458302,23     | 2211780,79 |
| н2   | 458305,15     | 2211784,55 |
| н3   | 458303,48     | 2211786,01 |
| н1   | 458302,23     | 2211780,79 |



### Условные обозначения:

- 50:22-7.299 - обозначение охранный зоны и граница территориальной зоны
- - граница кадастрового квартала
- 50:22:0050203 - номер кадастрового квартала
- - существующая часть границы, имеющиеся в ГКН сведения о которой достаточны для определения ее местоположения;
- - обозначение границ образуемой части земельного участка;
- н1 - обозначение характерной точки границы, имеющиеся в ГКН сведения о которой достаточны для определения ее местоположения;
- 50:22:0050203:255/чзу1 - кадастровый номер образуемой части земельного участка;
- 50:22:0050203:255 - кадастровый номер земельного участка;

| Документ подписан электронной подписью |   |
|--|---|
| Дата подписи:                          | 13.11.2023 14:48:24 (время московское)  |
| Подписант:                             | Протасова Ольга Владимировна, СНИЛС 124-609-717 54, protasova-204@mail.ru, ИНН 433601283359   |
| Сертификат:                            | 319AAE6100010005D2B8, выдан ООО "АйтиКом", Удостоверяющий центр, ИНН 7714407563, 77 г. Москва, ВН.ТЕР.Г. МУНИЦИПАЛЬНЫЙ ОКРУГ АЛЕКСЕЕВСКИЙ, УЛ. ЯРОСЛАВСКАЯ, Д. 13А, СТР. 1, ПОМЕЩ. 6, ГОСТ-2012 |
| Действителен:                          | 05.10.2023 15:38:09 по 05.10.2024 15:48:09 (время московское)   |

кадастровый инженер  
Протасова О.В.

# СХЕМА

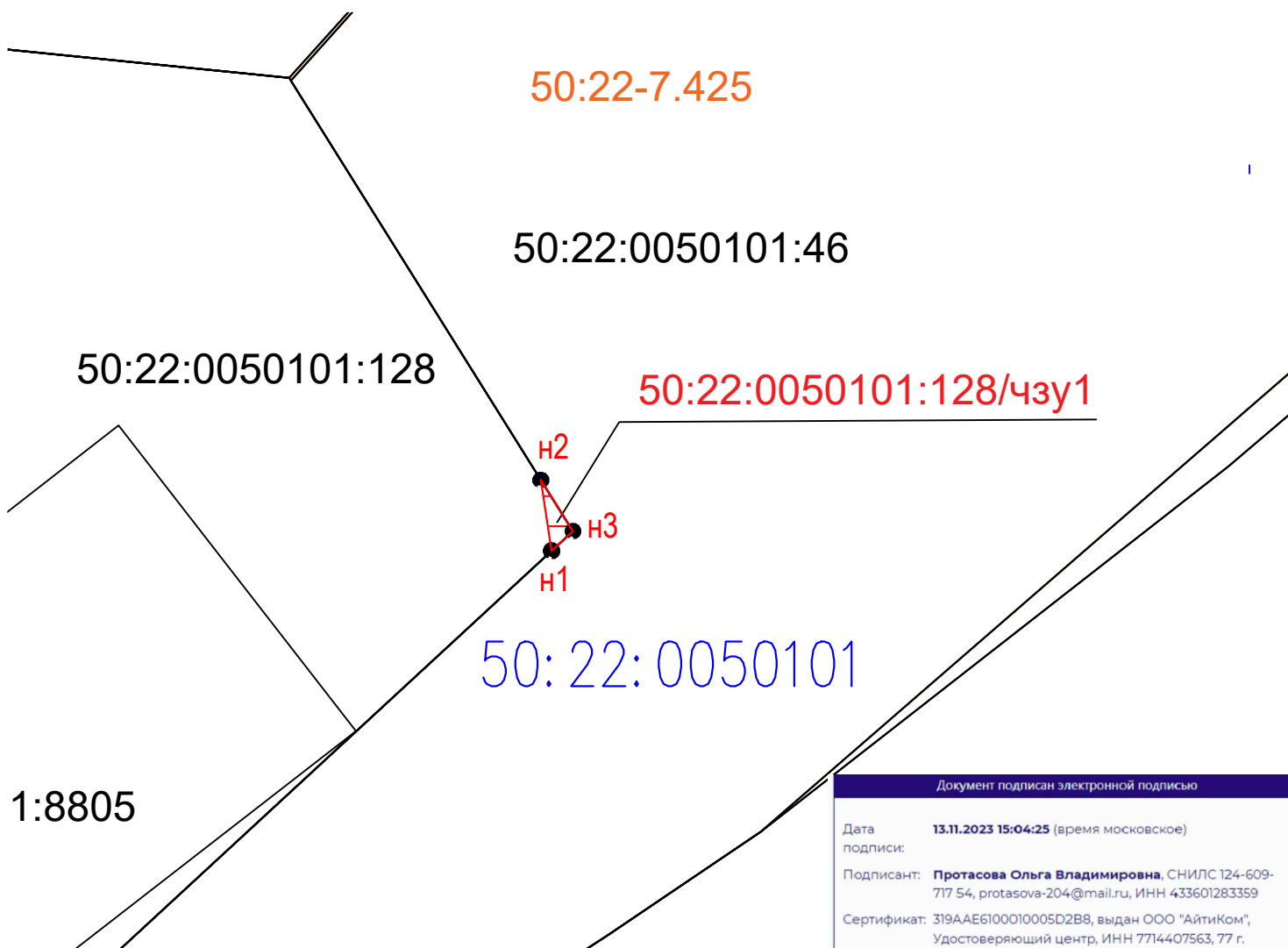

## расположения земельного участка или земельных участков на кадастровом плане территории

УТВЕРЖДЕНА:

Постановлением Главы городского округа  
Котельники Московской области

от 19.02.2024 № 152-

| Условный номер земельного участка <b>50:22:0050101:128/чзу1</b>               |               |            |
|---|---------------|------------|
| Система координат: <b>МСК-50</b>  |               |            |
| Масштаб: <b>1:1000</b>  |               |            |
| Площадь земельного участка <b>1 м<sup>2</sup></b>                             |               |            |
| Местоположение: <b>обл. Московская, г. Котельники, ш. Дзержинское, дом 28</b> |               |            |
| Обозначение характерных точек границ  | Координаты, м |            |
|   | X             | Y          |
| 1   | 2             | 3          |
| н1  | 458404,53     | 2211892,00 |
| н2  | 458402,83     | 2211893,07 |
| н3  | 458402,17     | 2211892,36 |
| н1  | 458404,53     | 2211892,00 |



### Условные обозначения:

- 50:22-7.425 - обозначение охранной зоны и граница территориальной зоны
- - - - граница кадастрового квартала
- 50:22:0050101 - номер кадастрового квартала
- - существующая часть границы, имеющиеся в ГКН сведения о которой достаточны для определения ее местоположения;
- - обозначение границ образуемой части земельного участка;
- н1 - обозначение характерной точки границы, имеющиеся в ГКН сведения о которой достаточны для определения ее местоположения;
- 50:22:0050101:128/чзу1 - кадастровый номер образуемой части земельного участка;
- 50:22:0050101:128 - кадастровый номер земельного участка;

Документ подписан электронной подписью

Дата подписи: **13.11.2023 15:04:25** (время московское)  
 Подписант: **Протасова Ольга Владимировна**, СНИЛС 124-609-717 54, protasova-204@mail.ru, ИНН 433601283359  
 Сертификат: 319AAE6100010005D2B8, выдан ООО "АйтиКом", Удостоверяющий центр, ИНН 7714407563, 77 г. Москва, ВН.ТЕР.Г. МУНИЦИПАЛЬНЫЙ ОКРУГ АЛЕКСЕЕВСКИЙ, УЛ. ЯРОСЛАВСКАЯ, Д. 13А, СТР. 1, ПОМЕЩ. 6, ГОСТ-2012  
 Действителен: 05.10.2023 15:38:09 по 05.10.2024 15:48:09 (время московское)

кадастровый инженер  
Протасова О.В.

# СХЕМА

## расположения земельного участка или земельных участков на кадастровом плане территории

УТВЕРЖДЕНА:

Постановлением Главы городского округа  
Котельники Московской области

от 19.02.2024

№ 152-

Условный номер земельного участка 50:22:0050101:46/чзу1

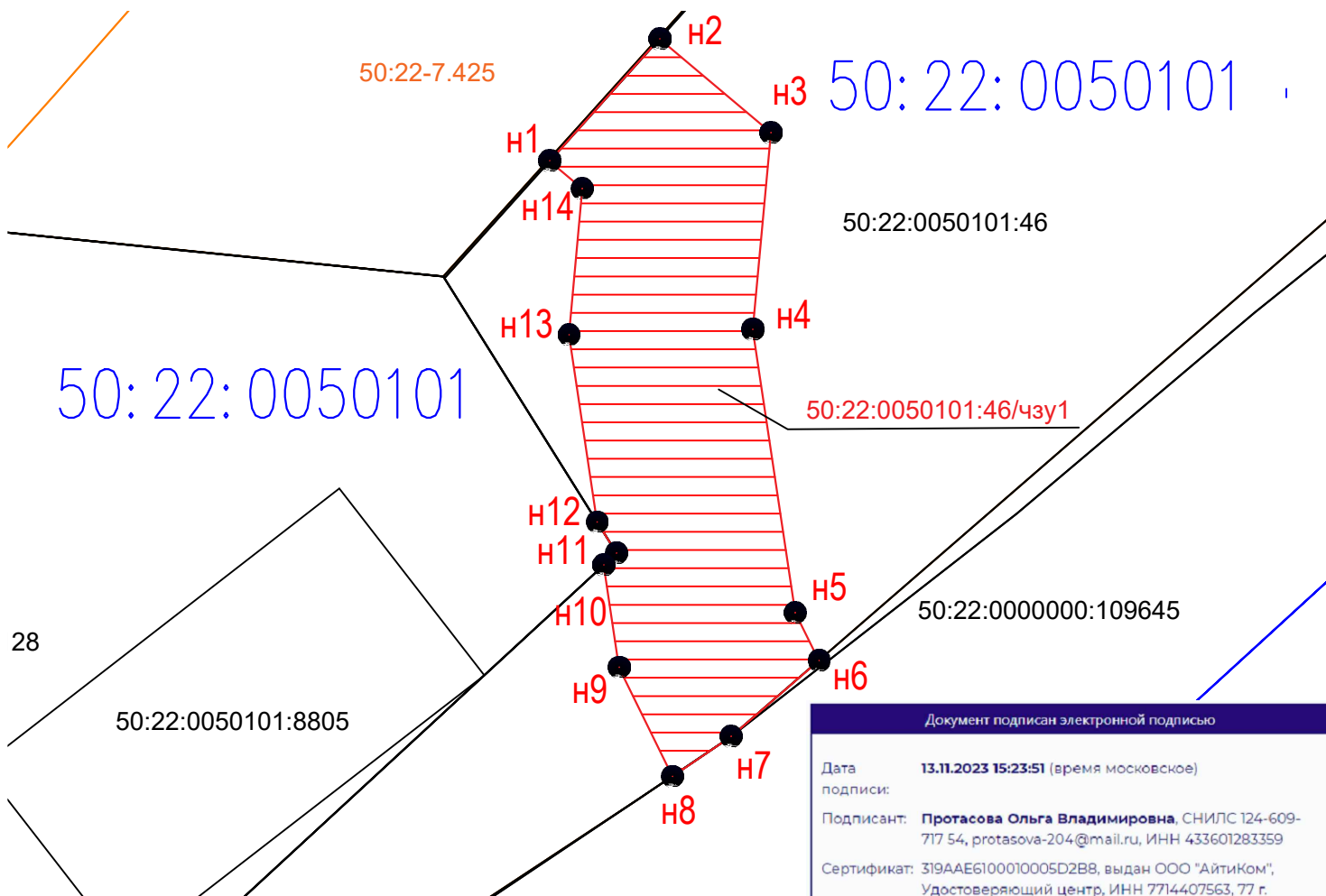
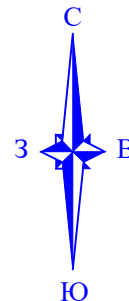
Система координат: МСК-50

Масштаб: 1:1000

Площадь земельного участка 360 м<sup>2</sup>

Местоположение: обл. Московская, г. Котельники, ш. Дзержинское, напротив ул. Новая, д 14

| Обозначение характерных точек границ | Координаты, м |            |
|--------------------------------------|---------------|------------|
|                                      | X             | Y          |
| 1                                    | 2             | 3          |
| н1                                   | 458424,31     | 2211889,40 |
| н2                                   | 458431,01     | 2211895,42 |
| н3                                   | 458425,87     | 2211901,53 |
| н4                                   | 458415,08     | 2211900,53 |
| н5                                   | 458399,57     | 2211902,86 |
| н6                                   | 458396,94     | 2211904,15 |
| н7                                   | 458392,77     | 2211899,35 |
| н8                                   | 458390,59     | 2211896,12 |
| н9                                   | 458396,56     | 2211893,20 |
| н10                                  | 458402,17     | 2211892,36 |
| н11                                  | 458402,83     | 2211893,07 |
| н12                                  | 458404,53     | 2211892,00 |
| н13                                  | 458414,79     | 2211890,46 |
| н14                                  | 458422,80     | 2211891,20 |
| н1                                   | 458424,31     | 2211889,40 |



### Условные обозначения:

- 50:22-7.425 - обозначение охранной зоны и граница территориальной зоны
- - граница кадастрового квартала
- 50:22:0050101 - номер кадастрового квартала
- - существующая часть границы, имеющиеся в ГКН сведения о которой достаточны для определения ее местоположения;
- - обозначение границ образуемой части земельного участка;
- н1 - обозначение характерной точки границы, имеющиеся в ГКН сведения о которой достаточны для определения ее местоположения;
- 50:22:0050101:46/чзу1 - кадастровый номер образуемой части земельного участка;
- 50:22:0050101:46 - кадастровый номер земельного участка;

Документ подписан электронной подписью

Дата: 13.11.2023 15:23:51 (время московское)  
 Подписи:  
 Подписант: Протасова Ольга Владимировна, СНИЛС 124-609-717 54, protasova-204@mail.ru, ИНН 433601283359  
 Сертификат: 319AAE6100010005D2B8, выдан ООО "АйтиКом", Удостоверяющий центр, ИНН 7714407563, 77 г. Москва, ВН.ТЕР.Г. МУНИЦИПАЛЬНЫЙ ОКРУГ АЛЕКСЕЕВСКИЙ, УЛ ЯРОСЛАВСКАЯ, Д. 13А, СТР. 1, ПОМЕЩ. 6, ГОСТ-2012  
 Действителен: 05.10.2023 15:38:09 по 05.10.2024 15:48:09 (время московское)

кадастровый инженер  
Протасова О.В.

# СХЕМА

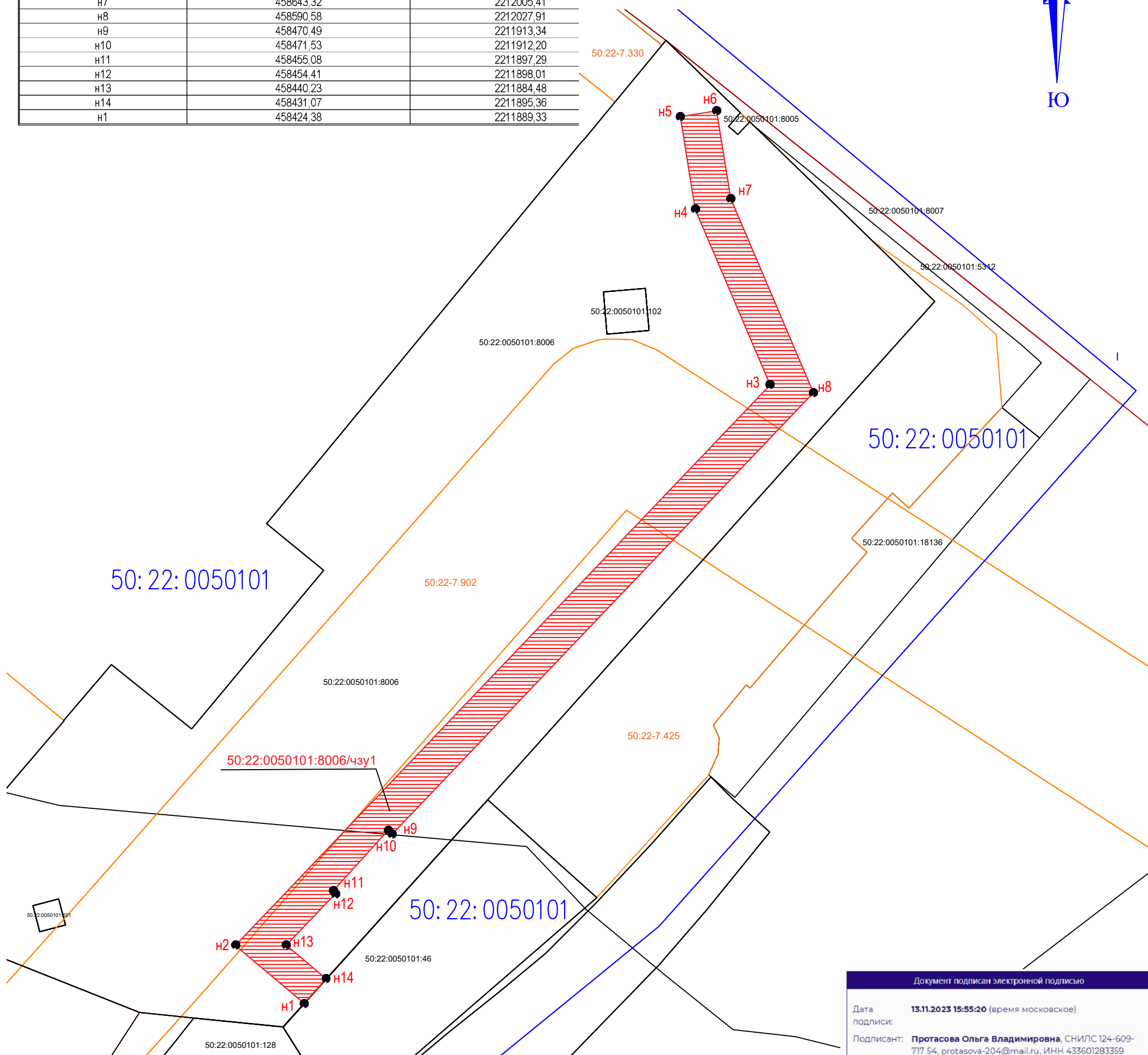

## расположения земельного участка или земельных участков на кадастровом плане территории

УТВЕРЖДЕНА:

Постановлением Главы городского округа  
Котельники Московской области

от 08.05.2024 № 422-

|  |               |            |
|--|---------------|------------|
| Условный номер земельного участка 50:22:0050101:8006/чзу1                    |               |            |
| Система координат: МСК-50  |               |            |
| Масштаб: 1:1000  |               |            |
| Площадь земельного участка 3034 м <sup>2</sup>                               |               |            |
| Местоположение: Московская обл., г. Котельники, уч. 4/2 (напротив ул. Новая) |               |            |
| Обозначение характерных точек границ   | Координаты, м |            |
|  | X             | Y          |
| 1  | 2             | 3          |
| н1   | 458424,38     | 2211889,33 |
| н2   | 458440,16     | 2211870,59 |
| н3   | 458592,71     | 2212016,13 |
| н4   | 458640,52     | 2211995,73 |
| н5   | 458665,68     | 2211991,67 |
| н6   | 458667,27     | 2212001,54 |
| н7   | 458643,32     | 2212005,41 |
| н8   | 458590,58     | 2212027,91 |
| н9   | 458470,49     | 2211913,34 |
| н10  | 458471,53     | 2211912,20 |
| н11  | 458455,08     | 2211897,29 |
| н12  | 458454,41     | 2211898,01 |
| н13  | 458440,23     | 2211884,48 |
| н14  | 458431,07     | 2211895,36 |
| н1   | 458424,38     | 2211889,33 |



### Условные обозначения:

- 50:22-7.902 - обозначение охранной зоны и граница территориальной зоны
- - - - - - граница кадастрового квартала
- 50:22:0050101 - номер кадастрового квартала
- - существующая часть границы, имеющиеся в ГКН сведения о которой достаточны для определения ее местоположения;
- - обозначение границ образуемой части земельного участка;
- н1 - обозначение характерной точки границы, имеющиеся в ГКН сведения о которой достаточны для определения ее местоположения;
- 50:22:0050101:8006/чзу1 - кадастровый номер образуемой части земельного участка;
- 50:22:0050101:8006 - кадастровый номер земельного участка;

Документ подписан электронной подписью

Дата подписи: 13.11.2023 15:55:20 (время московское)

Подписант: Протасова Ольга Владимировна, СНИЛС 124-609-717 54, protasova-204@mail.ru, ИНН 433601283359

Сертификат: 319AAE6100010005D2B8, выдан ООО "АйтиКом", Удостоверяющий центр, ИНН 7714407563, 77 г. Москва, ВН.ТЕР.Г. МУНИЦИПАЛЬНЫЙ ОКРУГ АЛЕКСЕЕВСКИЙ, УЛ ЯРОСЛАВСКАЯ, Д. 13А, СТР. 1, ПОМЕЩ. 6, ГОСТ-2012

Действителен: 05.10.2023 15:38:09 по 05.10.2024 15:48:09 (время московское)

кадастровый инженер  
Протасова О.В.